


## OGRODY KRAKOWA



KRAKÓW **Wz bogaca**  
[www.krakow.travel](http://www.krakow.travel)

TURYSTYKA



Kiedy w 1912 roku znany angielski urbanista - Ebenzer Howard przyjechał do Krakowa, zobaczył, że koncepcja idealnego miasta-ogrodu, czyli miasta pełnego zieleni, z czystym powietrzem, otoczonego ogrodami i parkami jest możliwa do zrealizowania. Jeszcze z okien pociągu, którym przybył do Krakowa, mógł zobaczyć Park Strzelecki, a po wyjściu z dworca podziwiał Planty. W kolejnych dniach pobytu odwiedził Park Krakowski, Park Jordana, Błonia oraz Ogród Botaniczny.

Parki były zadbane, starannie pielęgnowane, ozdobione kwiatowymi gazonami. Były miejscem spacerów i licznych spotkań mieszkańców, a nad porządkiem czuwali dozorczy. Oprócz otwartych dla mieszkańców parków miejskich, ówczesny Kraków posiadał wiele pięknych, ukrytych w cieniu kamienic zielonych podwórek, parków przy rezydencjach, przy szpitalach oraz wirydarzy - ogrodów przyklasztornych.

Urbanizacja oraz zagęszczenie nowoczesnej zabudowy spowodowały, że z miasta-ogrodu pozostało niewiele, ale na tyle dużo, że każdy znajdzie dla siebie urokliwy zakątek; zarówno mieszkańcy, jak i zmęczeni zwiedzaniem turyści.

Do dziś Kraków robi na przyjeźdźnych wrażenie zielonego miasta, choć statystycznie parków i zieleńców nie ma tu wiele.

Parki i ogrody Krakowa zarówno te historyczne, jak i współczesne są doskonałymi miejscami służącymi wypoczynkowi i rekreacji, pełnią również funkcje edukacyjną i ekologiczną, a przede wszystkim dają możliwość obcowania z naturą, tak bardzo pożądaną w dynamicznie żyjącym mieście.

Na szczególną uwagę zasługują:

## Ogród Botaniczny Uniwersytetu Jagiellońskiego



### adres

ul. Kopernika 27, 31-501 Kraków, tel. +48 12 663 36 35  
www.ogrod.uj.edu.pl/ e-mail: hortus@uj.edu.pl

### zwiedzanie

Ogród jest dostępny dla zwiedzających w okresie od połowy kwietnia do połowy października  
godziny otwarcia: codziennie 9.00-19.00  
(od 21 września i w październiku do 17.00)  
szklarnie: 10.00-18.00  
(od 21 września i w październiku do 16.00)

#### **w piątki szklarnie nieczynne**

Muzeum Ogrodu Botanicznego: środa, piątek: 10.00-14.00  
sobota: 11.00-15.00

#### **tylko w sezonie otwarcia Ogrodu**

### jak dojechać?

dojście od Rynku Głównego 15 min.  
dojazd tramwajami nr: 4, 5, 9, 10, 14, 15, 40, 50  
dojazd autobusami nr: 115, 124, 125, 128, 152, 182, 184,  
192, 501, 502, 522

### opis

Ogród Botaniczny UJ (8 ha) został założony w 1783 r. z inicjatywy Komisji Edukacji Narodowej i jest najstarszym ogrodem botanicznym w Polsce. W 1792 r. w pałacu (pochodzącym z ok. 1600 r.) urządzono uniwersyteckie Obserwatorium Astronomiczne. Od lat 60. XX w. budynek nosi nazwę „Collegium Śniadeckiego UJ” i jest siedzibą Instytutu Botaniki UJ, mieści się w nim również Muzeum Botaniczne prezentujące kolekcje botaniczne (owoce, nasiona, okazy dendrologiczne), m.in. z wypraw do krajów tropikalnych oraz pomoce dydaktyczne do nauczania botaniki.

W Ogrodzie znajdują się trzy kompleksy szklarni. Najstarszym jest „Victoria”, którego nazwa pochodzi od uprawianej w basenie wiktorii brazylijskiej (*Victoria cruziana*). Obecnie oprócz wiktorii mieści kolekcje roślin wodnych, sukulentów, paproci i cytrusów. W 1966 r. oddano do użytku palmiarnię „Jubileuszową” wraz z zespołem szklarni

tropikalnych (zastąpiła palmiarnię z roku 1882). Oprócz kolekcji palm (ok. 50 gat.) znajdują się w nich kolekcje roślin mięsożernych, tropikalnych roślin użytkowych oraz najstarsza w Polsce kolekcja sagowców (ok. 20 gat.), w tym pochodzące z naturalnych stanowisk w Afryce Południowej i Ameryce Środkowej.

Poza szklarniami w ogrodzie znajduje się kilka alpinariów prezentujących rośliny górskie, zwłaszcza z Alp, Karpat i Kaukazu. Na uwagę zasługują działy prezentujące rośliny użytkowe (w tym lekarskie) oraz rośliny biblijne. Dział roślin chronionych zawiera gatunki z listy roślin chronionych oraz umieszczone w Polskiej Czerwonej Księdze Roślin. Największą część Ogrodu zajmuje arboretum gromadzące drzewa i krzewy (ok. 1000 gat.), zawierające m.in. kolekcje klonów, brzoź, dębów i róż.

### Ogród Muzeum Archeologicznego



#### adres

ul. Senacka 3, 31-002 Kraków, tel. +48 12 422 71 00  
[www.ma.krakow.pl](http://www.ma.krakow.pl)

#### zwiedzanie

godziny otwarcia wystaw: pn., wt., śr. 9.00-14.00  
czw. 14.00-18.00  
pt., niedz. 10.00-14.00  
sobota nieczynne

od 10 lipca do 31 sierpnia zmiana godzin otwarcia wystaw:  
pn., śr., pt. 9.00-14.00  
wt., czw. 14.00-18.00  
niedz. 10.00-14.00  
sobota nieczynne

Zakupienie każdego biletu do muzeum uprawnia do pobytu w ogrodach. Można również nabyć bilet uprawniający wyłącznie do wejścia na teren ogrodów muzealnych

#### jak dojechać?

dojście od Rynku Głównego 10 min.  
dojazd tramwajami nr: 1, 3, 6, 8, 10, 18

---

### opis

Ogród Muzeum Archeologicznego znajduje się za wysokim murem od strony ul. Poselskiej i Plant. Stąd można podziwiać najpiękniejszy chyba w Krakowie widok na Wawel. Ogród Muzeum Archeologicznego w Krakowie jest jednym z większych i najpiękniejszych ogrodów w centrum miasta. Stanowi część kompleksu zabytkowego określanego często mianem św. Michała, a będącego od roku 1967 siedzibą Muzeum Archeologicznego. Od wielu lat ogrody muzealne są miejscem spotkań krakowskich środowisk kultury i nauki. Odbywają się tu koncerty muzyki poważnej i rozrywkowej, dwukrotnie finał Festiwalu Piosenki Studenckiej. Mają tu również miejsce rozmaite imprezy organizowane przez różne krakowskie instytucje.

---

### Ogrody Wzgórza Wawelskiego



---

### adres

Zamek Królewski na Wawelu, Państwowe Zbiory Sztuki,  
Wawel 5, 31-001 Kraków

---

### zwiedzanie

aktualne informacje turystyczne na stronie internetowej  
Zamku Królewskiego na Wawelu: [www.wawel.krakow.pl/pl/](http://www.wawel.krakow.pl/pl/)  
Informacja turystyczna: tel. + 48 12 422 51 55, wew. 219  
Biuro Obsługi Turystów: tel./fax +48 12 422 16 97  
fax +48 12 422 64 64

Zakupienie każdego biletu do muzeum uprawnia do pobytu  
W ogrodach Muzeum.

---

### jak dojechać?

dojście od Rynku Głównego 15 min.,  
dojazd tramwajami nr: 3, 6, 8, 10, 18, 40

---

### opis

Tereny zielone na wzgórzu wawelskim w obrębie murów obronnych zajmują ok. 2 ha. Tworzą je przede wszystkim historyczne ogrody królewskie i rozległy dziedziniec zewnętrzny. Dziedziniec zewnętrzny (zachodnia część wzgórza) to dawna osada

Przedzamcza pełniąca w średniowieczu funkcję usługową dla zamku i katedry znajdowały się tu dwa kościoły, domy duchowieństwa i domy szlacheckie. Badania paleobotaniczne wykazały, iż przy domostwach uprawiano rośliny, a w XV wieku większość domów przedzamcza (szczególnie należących do duchowieństwa) miała już swoje ogródki pełne ziół, kwiatów i drzew owocowych.

W XVIII i XIX wieku zabudowa wzgórza została w większości zniszczona przez Austriaków, a teren zaadaptowany na potrzeby wojska. Współczesna dyspozycja przestrzenna, kształt, wielkość rabat i trawników dziedzińca zewnętrznego to układ z lat 60-tych XX wieku.

Renesansowe ogrody królewskie na Wawelu znajdowały się przed wschodnim skrzydłem pałacu oraz na stoku wschodnim i południowym. Obecnie trwają prace nad ich rewaloryzacją i udostępnieniem jako nowej trasy turystycznej. Istnienie ogrodów od około roku 1540 potwierdziły badania archeologiczne, zwłaszcza sensacyjne odkrycie ich fragmentów na górnym tarasie między wieżą Jordanką i wieżą Duńską. Wzmianki źródłowe i informacje uzyskane przez archeologów stały się podstawą prac mających na celu przywrócenie tu ogrodu. Ten kwiatowo-ziołowy ogród, otoczony ścianami pałacu i murem oporowym, to pierwszy składnik odtwarzanego założenia (zespołu ogrodów) w tej części wzgórza wawelskiego. Klimat dawnej epoki tworzy roślinność, kompozycja nasadzeń oraz elementy architektury ogrodowej (podwyższone rabaty skrzyniowe, plotki, trejaż), wykonane w oparciu o ikonografię historycznych europejskich ogrodów z XV i XVI wieku.

## Planty



### adres

Planty znajdują się w centrum Krakowa, są zamknięte pierścieniem ulic: Basztowej, Dunajewskiego, Podwale, Straszewskiego, Podzamcze, św. Gertrudy, Westerplatte.

### zwiedzanie

teren nieogrodzony, ogólnodostępny

### jak dojechać?

---

dojście od Rynku Głównego 5 min.

dojazd tramwajami nr: 1, 2, 3, 4, 5, 6, 7, 8, 10, 13, 15, 18, 19, 24, 40

dojazd autobusami nr: 124, 152, 304, 424, 502, 522

### opis

---

Planty krakowskie położone są w samym centrum Krakowa w dzielnicy I. Jest to wyjątkowy w skali europejskiej ogród miejski, który otacza najstarszą część Krakowa.

Ten pierścień zieleni należy do największych parków Krakowa. Długość Plant wynosi około 4 km, szerokość od 40 do 120 m, a powierzchnia 21,03 hektarów. Planty spełniają funkcję wygodnego szlaku komunikacyjnego oraz miejsca spotkań i spacerów.

Są wpisane na I Listę Światowego Dziedzictwa Kulturowego i Naturalnego UNESCO. Powstanie Plant dzieli się na trzy okresy.

W 1807 roku, na rozkaz cesarza Franciszka I, rozebrano mury obronne, a w 1822 r. zastąpiono je pierścieniem 8 ogrodów. Inicjatorami tego pomysłu byli Feliks Radwański, senator Rzeczypospolitej oraz Florian Straszewski. Od Plant promieniście odchodzą główne ulice, które podkreślają centralne położenie Rynku i Starego Miasta.

Pierwszy zrealizowany projekt fragmentu Plant, obejmujący dzisiejsze okolice Placu Szczepańskiego, powstał w latach 1817-1818. Około 1830 r. ustawiono na Plantach ławki, ogrodzenia, wykonano mostki, zaczęto też wprowadzać nowe gatunki drzew: jesiony, lipy i klony.

Drugi etap prac przy urządzeniu Plant to lata 1847-1870. W tym czasie Planty niewiele się zmieniły - główne prace były wówczas zakończone, a skupiono się na pielęgnacji roślin. Zaczęły się tu odbywać koncerty i zabawy ogrodowe - nastąpiło wyraźne ożywienie kulturalne i wzrost popularności Plant.

Trzeci etap to lata rozwoju Plant, tj. okres 1870-1914. W drugiej połowie XIX w. duże znaczenie odegrał ogrodnik Bolesław Malecki, którego dziełem było wytyczenie bocznych alejek i placików do zabaw, założenie kwiatowych klombów, oświetlenia gazowego oraz wymiana ławek kamiennych na drewniane. W późniejszych latach dosadzono nowe gatunki drzew i krzewów, między innymi katalpy, jesiony, dęby szypułkowe i bekszypułkowe, klony jesionolistne odmiany złocistej.

W 1904 r. w północnej części Plant, koło ulicy Basztowej, utworzono staw w kształcie ósemki z łukowatym mostkiem, wysepką z brzoźami i fontanną (kompozycja w stylu japońskim). W sezonie letnim ustawiano na Plantach donice z palmami, dracenami, agawami, a w pawilonie przy wylocie ul. Tomusza odbywały się koncerty orkiestry miejskiej i wojskowej, które umilały mieszkańcom przechadzki w sobotnie i niedzielne popołudnia.

Obecnie Planty składają się z ośmiu ogrodów: Wawel, Uniwersytet, Pałac Sztuki, Florianka, Barbakan, Dworzec, Gródek i Stradom. Poszczególne ogrody różnią się od siebie stylami.

Na terenie ogrodu Wawel jest wyjątkowo dużo tablic pamiątkowych, rzeźb oraz pomników. Umieszczono tutaj tablice upamiętniające m.in. Jana Długosza i Stanisława Wyspiańskiego. Tutaj też znajduje się jeden z pierwszych pomników ustawionych na Plantach (koniec XIX wieku) - pomnik Grażyny i Litawora ku czci Adama Mickiewicza, wykonany przez Alfreda Dauna, a ufundowany przez dr. Henryka Jordana w 1884 r.

W Ogrodzie Wawel jest też brązowe popiersie Tadeusza Boya-Żeleńskiego wykonane przez Edwarda Krzaka (1979 r.). W tej części Plant, wzdłuż alei kasztanowej są organizowane wystawy fotograficzne, np. "Ziemia z nieba", czy o Papieżu Janie Pawle II - wystawy chętnie oglądają mieszkańcy Krakowa oraz liczni turyści.

W północno-wschodniej części Plant znajdują się: pomnik Harfiarza dedykowany Bohdanowi Zaleskiemu - poecie, uczestnikowi powstania listopadowego. Rzeźba przedstawiająca legendarnego, ukraińskiego harfiarza Bojana, usytuowana jest w urokliwym miejscu; przy stawie, fontannie, mostku i wyspie. Nieopodal pomnik Jadwigi i Jagiełły postawiony w 1886 roku jako pamiątka 500. rocznicy unii polsko-litewskiej zawartej w Krewie, chrztu i koronacji oraz niewielki pomnik Lilli Wenedy wzniesiony ku czci Juliusza Słowackiego. Kolejnym ciekawym obiektem jest pomnik Artura Grottgera (blisko ul. Szczepańskiej), który powstał ze składek artystów polskich jako hołd dla malarza obrazów patriotycznych. Po lewej stronie od wejścia do Collegium Novum, w otoczeniu grabów płaczących, widnieje pomnik Mikołaja Kopernika przedstawiający astronoma jako studenta Akademii Krakowskiej, trzymającego astrolabium.

Przy skrzyżowaniu ulic Olszewskiego i Jagiellońskiej, u wylotu ul. Jagiellońskiej stoi Figura Matki Boskiej Łaskawej wykonana w 1771 r. przez Jana Krzyżanowskiego i nawiązująca do epidemii zarazy w latach 1707-1709, przed którą Matka Boska uchroniła krakowian. Figura początkowo znajdowała się na cmentarzu miejskim obok Kościoła Mariackiego.

Wśród roślinności na Plantach jest wiele drzew "samotników", które rozrastając się przez dziesiątki lat przekształciły się we wspaniałe okazy. Są one "pomnikami przyrody" - niektóre z nich także w znaczeniu prawnym, na przykład Dąb Wolności, posadzony dla upamiętnienia odzyskania niepodległości przez Polskę, rosnący przed wejściem do Collegium Novum. Ciekawe egzotyczne rośliny to: perełkowiec japoński (rośnie niedaleko wylotu ul. Mikołajskiej), grusza wierzbolistna, jarzębina płacząca, magnolia japońska i głóg pienny (rosną przed pomnikiem Floriana Straszewskiego), kasztan jadalny i kasztanowiec żółty - u wylotu alei na ul. Sławkowską. Na Plantach rośnie miforząd dwukłapowy będący cennym przykładem drzewa osobliwego, samotnika, a także kasztanowce, klony, lipy, wiązy i modrzewie. Jednak na szczególną uwagę zasługuje piękny okaz buka zwyczajnego odmiany czerwonołistnej - ma imponujące rozmiary. Warto również zobaczyć buki odmiany zwisłej, które tworzą odpowiednią scenerię dla pomnika Grażyny i Litawora.

Planty - nietypowy park otaczający Stare Miasto, są wspaniałym miejscem odpoczynku dla mieszkańców miasta, jak i turystów.





## Park Decjusza



### adres

Park Decjusza znajduje się na Woli Justowskiej, pomiędzy ul. Królowej Jadwigi a ul. 28 Lipca 1943 roku

### zwiedzanie

teren nieogrodzony, wstęp wolny


### jak dojechać?

dojazd autobusami nr: 102, 152, 192, 292

### opis

Park powstał wraz z willą Decjusza, wzniesioną w latach 1533-35, jako letnia rezydencja sekretarza królewskiego J. L. Decjusza. Został zaprojektowany w stylu renesansowym. Podczas I wojny światowej drzewostan został znacznie zubożony, a w latach późniejszych postępująca rozbudowa miasta wpłynęła na zmniejszenie obszaru parku. Obecnie zajmuje powierzchnię 10 ha. Bogactwo drzewostanu, zadbane trawniki przyciągają wszystkich szukających chwili wytchnienia. W samej willi Decjusza utworzono Międzynarodowe Centrum Konferencyjne. Na terenie parku, wokół muszli koncertowej, znajduje się galeria rzeźb prof. Bronisława Chromego, autora wielu rzeźb i monumentalnych pomników jak choćby Smoka Wawelskiego.

## Park Jordana



### adres

znajduje się w Śródmieściu w obrębie ulic: 3 Maja, Henryka Reymana i Władysława Reymonta

### zwiedzanie

godziny otwarcia: od 1 listopada do 31 marca 6.00 -20.00  
Od 1 kwietnia do 31 października 6.00 -22.00

### jak dojechać?

dojście od Rynku Głównego 15 min.,  
dojazd tramwajami nr: 15, 18

### opis

Park Jordana (21,5 ha) powstał pod koniec XIX w. z inicjatywy lekarza i społecznika prof. Henryka Jordana. W zamyśle twórcy miał służyć rozwojowi fizycznemu młodzieży, dlatego znalazły się w nim place zabaw, miejsca do gier sportowych i boiska. Doktor Jordan stworzył koncepcję wychowania dzieci i młodzieży opartą na założeniu, że jedną z podstawowych potrzeb życiowych dziecka jest potrzeba ruchu, której zaspokojenie gwarantuje w dużym stopniu prawidłowy rozwój całego organizmu. Dr Jordan zwracał również uwagę na indywidualny dobór ćwiczeń z uwzględnieniem wieku i poziomu rozwoju.

Park Jordana to najstarszy w Polsce i jeden z najstarszych na świecie parków zabaw dla dzieci. Dziś nadal pełni swoje funkcje, choć lata świetności ma dawno za sobą.

Jest bardzo popularnym miejscem spacerów i uprawiania sportów. Na jego terenie znajdują się place zabaw, boiska, ścieżki rowerowe, rampa dla rolkarzy oraz sezonowo otwarte budki gastronomiczne. Drzewostan parku jest urozmaicony, na uwagę zasługują stuletnie wiąz i lipy rosnące od strony Błoń. W centralnej części parku znajduje się 36 pomników wybitnych Polaków. W parku odbywają się liczne imprezy plenerowe i festyny.

## Błonia Krakowskie



### adres

ogromna łąka w środku miasta, zamknięta w trójkącie ulic Focha, 3 Maja i Piastowskiej

### zwiedzanie

teren nieogrodzony, wstęp wolny

### jak dojechać?

dojście od Rynku Głównego 15 min.  
dojazd tramwajami nr: 15, 18  
dojazd autobusami nr: 103, 109, 114, 124, 134, 144, 152, 164, 169, 173, 179, 192, 194, 292, 502, 902

### opis

Błonia Krakowskie zasługują na szczególną uwagę turystów. Ich historia wiąże się z Zakonem Norbetanek, które w 1366 r. przekazały tę łąkę miastu w zamian za kamienicę przy ul. Floriańskiej. W późniejszych latach Błonia służyły głównie za pastwisko, aż do roku 1965, kiedy to otwarto hotel Cracovia i zakazano wypasu krów.

To nie tylko miejsce organizacji różnych imprez, spotkań, koncertów, festynów, pokazów. Tu w 1894 roku rozegrano pierwszy w Krakowie mecz piłki nożnej, stąd w 1914 roku wyruszyli ku granicy rosyjskiej legioniści Kompanii Kadrowej. Na terenie Błoni znajduje się Głaz Józefa Piłsudskiego (obelisk kamienny oraz tablica pamiątkowa z brązu umieszczona 11. 11. 1999 r.), Kamień Papieski z 1998 r., tablica informacyjna trasy turystycznej „Ścieżkami Jana Pawła II” - 2002 r. i przyal. 3 Maja - tablica z datami pielgrzymek Jana Pawła II.

Na Błoniach odbywały się msze św. podczas pielgrzymek papieża Jana Pawła II (1979, 1983, 1997 i 2002 r.) oraz Benedykta XVI (2006 r.).

Błonia spełniają różne funkcje, ale warto się po nich przespacerować choćby ze względu na piękne widoki na Stare Miasto, Las Wolski i kopce.



Ogród Botaniczny  
Uniwersytetu  
Jagiellońskiego

1



Ogród Muzeum  
Archeologicznego

2



Ogrody Wzgórza  
Wawelskiego

3



Planty

4



Park Decjusza

5



Park Jordana

6



Błonia Krakowskie

7



Park Strzelecki

8



Park Bednarskiego

9



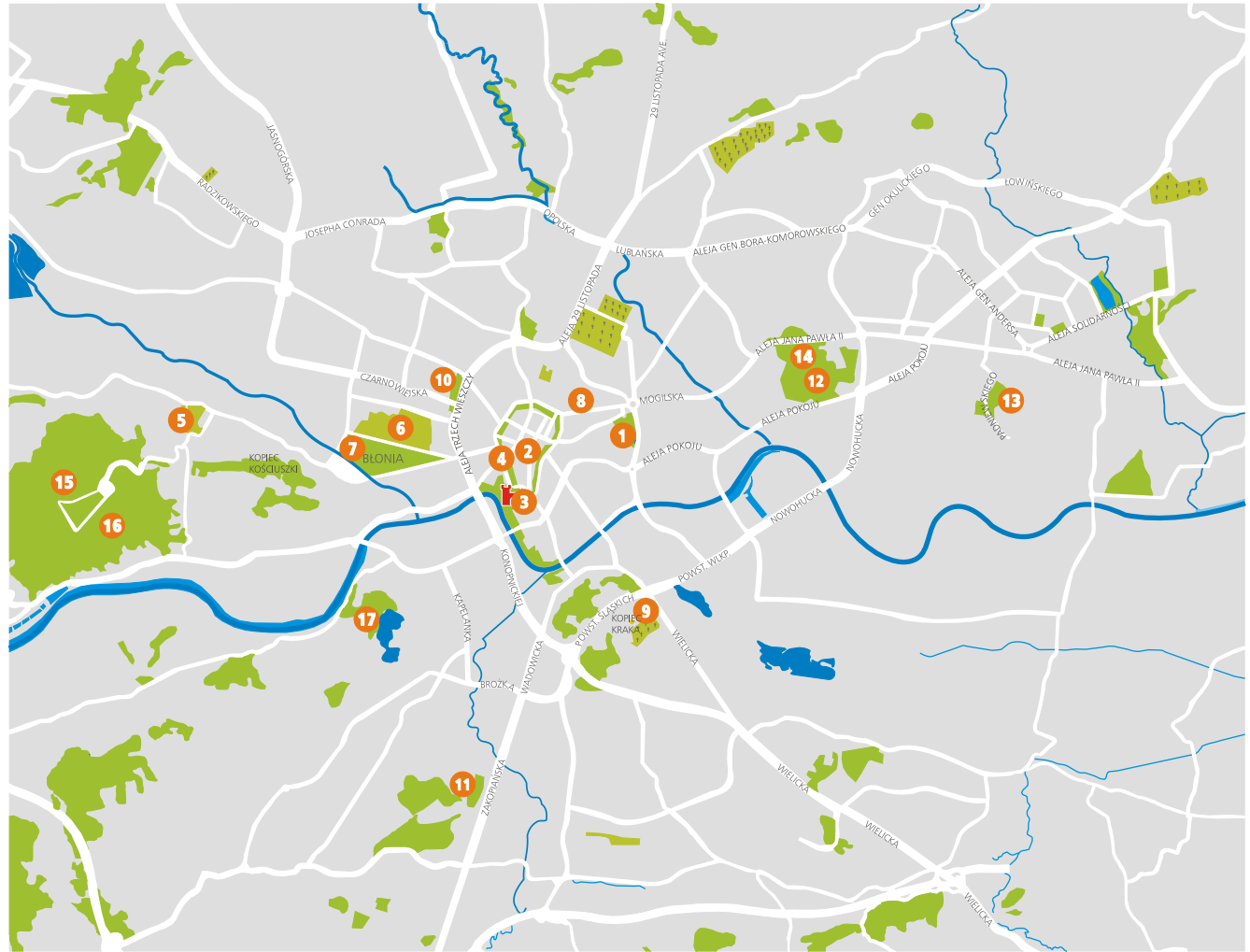
Park Krakowski

10



Park Solvay

11



Ogród  
Doświadczeń

12



Łąki Nowohuckie

13



Park Lotników  
Polskich

14



Las Wołski

15



Ogród Zoologiczny

16



Park Skaty  
Twardowskiego  
i Zakrzówek

17

## Park Strzelecki



### adres

wejścia z czterech przylegających do parku ulic: Lubicz, Zygmunta Augusta, Topolowej i Bosackiej

### zwiedzanie

teren ogrodzony, wstęp wolny

### jak dojechać?

Park znajduje się nieopodal Dworca Głównego  
dojście od Rynku Głównego 15 min.  
dojazd tramwajami nr: 2, 4, 10, 13, 15, 19, 24, 40  
dojazd autobusami nr: 124, 152, 454, 502, 522

### opis

Park Strzelecki wiąże się z Bractwem Kurkowym - jednym z najstarszych stowarzyszeń na świecie. Bractwa kurkowe były organizacjami strzeleckimi, które zakładano w XIII i XIV wieku w celu obrony miasta. Członkowie spotykali się i ćwiczyli celność strzałów, strzelając do blaszanego koguta zwanego kurkiem. Najlepszy strzelec zostawał królem kurkowym.

Jest jednym z najlepiej utrzymanych parków w Krakowie. Teren pod jego założenie (a właściwie w celu założenia strzelnicy) zakupił król kurkowy i kupiec Józef Louis w pierwszej połowie XIX w. Niedługo później zbudowano neogotycki pałacyk, w którym siedzibę ma dziś oddział Muzeum Historycznego Miasta Krakowa mieszczący pamiątki związane z Bractwem Kurkowym. Obecnie park zajmuje niewielką część pierwotnego założenia. Porastają go akacje, brzozy, lipy, kasztany, wierzby i wiązy. Na terenie parku znajdują się pomniki Zygmunta Augusta i Jana III Sobieskiego oraz najnowszy - Jana Pawła II. Jest to niewielki park o dużej wartości zabytkowej, warto go odwiedzić przy okazji zwiedzania muzeum w Celestacie.

## Park Bednarskiego



### adres

Park Bednarskiego (8,4 ha) w Podgórzu, malowniczo położony w kotlinie dawnego kamieniołomu i na zboczu Krzemionek

### zwiedzanie

teren nieogrodzony, wstęp wolny

### jak dojechać?

dojazd tramwajami nr: 3, 6, 8, 10, 11, 23, 40  
dojazd autobusem nr: 304, 502, 522

### opis

Park został założony w 1896 r. dzięki staraniom Wojciecha Bednarskiego, kierownika szkoły w Podgórzu. Jest to najładniej położony park w Krakowie z pięknym widokiem na miasto. Przylegające do parku Wzgórze św. Benedykta, zwane także "Błoniem na Krzemionkach", to rozległa łąka, miejsce spokojnych rodzinnych spacerów, a także swoisty taras widokowy z panoramą Krakowa i widokiem na kopiec Krakusa.

Na terenie parku odbywają się też liczne festyny i imprezy plenerowe organizowane przez Dom Kultury Podgórze.

Park jest urządzony w zakresie zieleni i wyposażony w elementy małej architektury oraz urządzenia zabawowe itp. Rośnie tu około 100 gatunków drzew i krzewów, w tym m.in. klony, jesiony, kasztanowce, lipy, modrzewie, świerki. Główne wejście znajduje się od strony ul. Parkowej przez bramę wykonaną z ozdobnych elementów metalowych, jest także wejście bramką od strony ul. Krzemionki oraz kamiennymi schodami od strony ul. Zamoyskiego. Na terenie parku znajduje się zabytkowa tablica pamiątkowa z podobizną Wojciecha Bednarskiego.

Idąc od Parku Bednarskiego w kierunku wschodnim, dochodzimy do kopca Krakusa. Został on usypany pomiędzy VIII a X wiekiem i prawdopodobnie jest mogiłą księcia Kraka - legendarnego założyciela Krakowa.

## Park Krakowski



### adres

dojście do parku od ulic: Czarnowiejskiej, Szymanowskiego oraz al. A. Mickiewicza

### zwiedzanie

teren nieogrodzony, wstęp wolny

### jak dojechać?

dojście od Rynku Głównego 20 min.  
dojazd tramwajami nr: 4, 8, 12, 13, 14, 24  
dojazd autobusami nr: 114, 139, 159, 164, 169, 179, 192, 292, 501

### opis

Park Krakowski (5 ha) został założony w 1887 r. przez radnego miejskiego - Stanisława Rehmana - wówczas na przedmieściu Krakowa. Na wzór ogrodów wiedeńskich został wyposażony w wiele urządzeń służących rozrywce. Były tam restauracja, kawiarnia, cukiernia, altany, muszla koncertowa. Zimą urządzano ślizgawkę, a latem funkcjonował hipodrom z końmi dla dzieci i basen. Po stawie pływano łódkami. Park Krakowski był najlepiej wyposażonym parkiem w Krakowie, dlatego też wiąże się z nim rozwój sportu w mieście. Uprawiano tu wioślarstwo, kajakarstwo, gimnastykę na przyrządach, strzelanie do celu, kręgle, tenis, pływanie, jazdę na łyżwach i bicyklach. Już po otwarciu zbudowano teatr letni, który przez szereg lat cieszył się dużą popularnością, a za jego „złoty okres” uważa się przełom XIX i XX w. Odbywały się tu pierwsze w Krakowie plenerowe pokazy filmowe. Wraz z rozwojem miasta kurczył się obszar parku. Niestety zniknęły kolejne atrakcje i urządzenia. Z czasów dawnej świetności ocalała jedynie sadzawka. Obecnie park jest otoczony z wszystkich stron ruchliwymi ulicami. Od 1974 r. na terenie parku znajdują się abstrakcyjne rzeźby plenerowe autorstwa polskich artystów. Od strony placu Inwalidów znajduje się murowana kapliczka w formie słupa z postaciami świętych i figurką Jezusa Frasobliwego.



## Park Solvay



### adres

park jest położony po obu stronach ulicy Kościuszkowców, ograniczony od strony zachodniej i południowo-zachodniej częściowo ulicami Niemcewicza i Żywiecką

### zwiedzanie

teren nieogrodzony, ogólnodostępny

### jak dojechać?

dojazd tramwajami nr: 8, 19, 22, 40

### opis

Park znajduje się w południowej części Krakowa - w Podgórzu w Borku Fałęckim. Założony na przełomie lat dwudziestych i trzydziestych XX wieku w ramach rozbudowy strefy socjalnej dla terenu zamieszkałego przez pracowników zakładów sodowych Solvay. Park składa się z 3 części: "podmokłej", "sosny" oraz "leśnej".

W części "podmokłej" znajduje się betonowe boisko do gry w kosza, dwa stoły do gry w ping-ponga oraz stoliki do gier. Od strony południowej części "sosny" i "leśnej" wydzielone są dwa place zabaw dla dzieci i ziemne boisko do gry w piłkę nożną.

W środek parku wchodzi otoczony siatką Ośrodek Sportu i Rekreacji "Krakowianka" z odkrytym basenem i domkami campingowymi. Teren parku jest lekko pofałdowany i obniża się w kierunku z południa na północ. Jest oazą zieleni. Występuje w nim ok. 25 gatunków drzew i 15 gatunków krzewów.

W części "sosny" na wzniesieniu rosną sosny pospolite, będące pozostałością naturalnych lasów borkowskich. Interesującymi okazami w tej części parku są magnolia i kalina koreańska; a najokazalszymi - topola kanadyjska o obwodzie 4,24 m i kłon zwyczajny o obwodzie 3,32 m.

W części "leśnej" rosną topole, dęby, brzozy, graby, robinie akacjowe. Ciekawymi okazami są tu dąb czerwony, leszczyny tureckie, a z nowych nasadzeń - buki pospolite czerwonołistne i magnolie. Tu znajduje się najgrubsze drzewo w całym parku - topola kanadyjska o obwodzie 4,47 m.

## Ogród Doświadczeń



### adres

al. Pokoju 64, 31-580 Kraków, tel./fax +48 12 686 11 60  
www.ogroddoswiadcen.pl / biuro@ogroddoswiadcen.pl

### zwiedzanie

rezerwacja pod telefonem: 12 346 12 85  
od 20 kwietnia do 24 października w godzinach:

kwiecień pn.-pt.: 9.00-17.00, sb.-nd.: 10.00-17.00  
maj-sierpień: pn.-pt.: 9.00-19.00, sb.-nd.: 10.00-19.00  
wrzesień: pn.-pt.: 9.00-17.00, sb.-nd.: 10.00-19.00  
październik: pn.-pt.: 9.00-15.00, sb.-nd.: 10.00-15.00

Ogród Doświadczeń jest otwarty również w święta!  
Wstęp płatny

### jak dojechać?

dojazd tramwajami nr: 1, 14, 22 lub samochodem

### opis

Ogród Doświadczeń (6ha) powstał w 2007 r. jako inspiracja Norymberskim Polem Doświadczeń Zmysłowych, gdzie popularyzuje się naukę poprzez zabawę, przez sensoryczne doświadczanie zjawisk fizycznych w otaczającym świecie.

Krakowski Ogród Doświadczeń nie jest kopią norymberskiego parku - wszystkie rozwiązania przyjęte w przedsięwzięciu zostały opracowane z uwzględnieniem oczekiwań, możliwości i potrzeb projektu, jako innowacyjne i nowatorskie na skalę Polski, w tym zarówno pod względem merytorycznym, architektonicznym, a także pod względem tworzenia i funkcjonowania partnerskiej metody współpracy przy realizacji przedsięwzięcia.

Ogród jest sezonową ekspozycją plenerową kilkudziesięciu instalacji dydaktycznych, zorganizowaną na wydzielonym obszarze około 7 ha, w przestrzeni Parku Lotników Polskich. Ideą Ogrodu Doświadczeń jest poznawanie wiedzy poprzez sensoryczne doświadczanie zjawisk, przeżywanie ich, odczuwanie własnymi zmysłami w przeciwieństwie do szkolnego podejścia, polegającego na przyswajaniu „suchej” wiedzy z podręczników. Nauka poprzez zabawę ma rozbudzać wyobraźnię i wrażliwość zwiedzającego.

## Łąki Nowohuckie



### adres

znajdują się w Nowej Hucie poblizu Placu Centralnego, od północy ograniczone są przez oś. na Skarpie, oś. Centrum E, Nowohuckie Centrum Kultury, od zachodu ul. Padniewskiego, od wschodu i południa ul. Odmętową

### zwiedzanie

dojazd tramwajami: 4, 15, 22  
dojazd autobusem: 502

### jak dojechać?

zwiedzanie teren nieogrodzony, wstęp wolny

### opis

Łąki Nowohuckie są użytkiem ekologicznym o powierzchni 59,75 ha., powstałym we fragmencie dawnej doliny Wisły. Na terenie Łąk Nowohuckich można spotkać ponad 20 bardzo zróżnicowanych zbiorowisk roślin i zwierząt. Można tam spotkać między innymi po dwa gatunki ptaków i motyli objęte programem Natura 2000.

Łąki pełnią funkcje rekreacyjną oraz edukacyjną. Znajduje się tam ścieżka dydaktyczna składająca się z 7 przystanków z tablicami informacyjnymi, które dają możliwość organizacji ciekawych lekcji przyrodniczych dla dzieci i młodzieży. Wzdłuż Łąk został również wytyczony fragment szlaku rowerowego Pętla Dłubni.

Warto udać się na Łąki na spacer w różnych miesiącach w roku i podziwiać różnorodność przyrody, ale najpiękniej jest w maju i czerwcu, kiedy kwitnie wiele gatunków roślin.

## Park Lotników Polskich



### adres

park znajduje się pomiędzy alejami Pokoju i Jana Pawła II

### zwiedzanie

teren nieogrodzony, ogólnodostępny

### jak dojechać?

dojazd tramwajami nr: 1, 4, 5, 9, 10, 14, 15, 22

### opis

Park Lotników Polskich (60 ha) zwany jest też Parkiem AWF lub Parkiem Kultury. Został założony w 1966 r., a jego główną funkcją miało być odizolowanie miasta Krakowa od kombinatu metalurgicznego im. Sendzimira (dawniej im. Lenina) w Nowej Hucie.

Ukształtowanie terenu parku jest zróżnicowane. W części południowej (przy al. Pokoju) teren jest równinny, w części środkowej znajduje się skarpa, północna część jest urozmaicona niewielkimi pagórkami, które są pozostałościami po rozebranym Forcie XV "Pszorna". Południowa część parku jest słabo zadrzewiona, przeważają tam trawy i rośliny zielne z pojedynczymi drzewami lub ich skupiskami. Północna część posiada zwarte zadrzewienie. W parku dominuje roślinność rodzima, liściasta: topola czarna, czeremcha późna, olsza czarna, wierzby biała i krucha, dąb bezszypułkowy i szypułkowy, klon pospolity i srebrzysty, brzoza brodawkowata, robinia akacyjowa. Z iglastych rośnie tu: modrzew europejski oraz kilka świerków. Urozmaiceniem drzewostanu są drzewa owocowe: czereśnie, śliwy wiśniowe czerwonołistne oraz orzechy włoskie.

Na terenie parku znajdują się: nowoczesny i dobrze wyposażony plac zabaw, boisko do koszykówki, alejki dla rowerzystów, ścieżki spacerowe, pomniki: „Chwała Lotnikom” oraz „Ku czci lotników polskich poległych w latach 1939-1945”- zaprojektowany przez Bronisława Chromego, odsłonięty w pięćdziesiątą rocznicę wybuchu II wojny światowej. Na terenie Parku utworzono "Krakowski Ogród Doświadczeln" (zob. str. 18), a w pobliżu znajduje się Muzeum Lotnictwa Polskiego.



### adres

znajduje się w zachodniej części miasta pomiędzy Wolą Justowską a Bielanami

### zwiedzanie

teren nieogrodzony, wstęp wolny

### jak dojechać?

dojazd autobusem nr: 134 lub samochodem

### opis

Położony jest w obrębie Bielańsko-Tynieckiego Parku Krajobrazowego, pomiędzy ul. Księcia Józefa, Zwierzyńcem a Kryspinowem. Zajmuje obszar 420 ha. Obejmuje między innymi wzgórze Sowiniec z Kopcem Piłsudskiego, barokowy klasztor Kamedułów na Srebrnej Górze, rezerwat przyrody: Skalki Bielańskie i Przegorzalskie oraz Skąły Panieński. Od 1927 roku funkcjonuje tu Ogród Zoologiczny.

Las Wolski to ulubione miejsce Krakowian na spacerory oraz wycieczki rowerowe, dlatego wytyczono tu 8 szlaków spacerowych, szlak rowerowy, konny i narciarski.

Jest to miejsce obfitujące w dzikie zwierzęta, takie jak sarny, borsuki, lisy, zające, wiewiórki, kuny, wiele gatunków gadów i płazów.

Na wzgórzu bł. Bronisławy w lesie Wolskim znajduje się Kopiec Kościuszki. Ma on wysokość ponad 34 metry, zawiera ziemię z pól bitewnych Powstania Kościuszkowskiego oraz amerykańskiej bitwy niepodległościowej.

Kopiec jest wspaniałym miejscem do podziwiania panoramy Krakowa. Również w Lesie Wolskim znajduje się Kopiec Piłsudskiego. Jest to najmłodszy i największy z czterech kopców znajdujących się w Krakowie. Prace nad jego usypaniem rozpoczęły się w 20. rocznicę wymarszu z Krakowa 1. Kompanii Kadrowej Legionów 6 sierpnia 1934, a zakończyły w lipcu 1937 r.

## Ogród Zoologiczny



### adres

ul. Kasy Oszczędności Miasta Krakowa 14, 30-232 Kraków  
tel +48 12 425 35 51, +48 12 425 35 52  
www.zoo-krakow.pl

### zwiedzanie

zimą: 9.00 - 15.00 (kasa czynna do 14.00)  
wiosną, jesienią: 9.00 - 17.00 (kasa czynna do 16.00)  
latem: 9.00 - 19.00 (kasa czynna do 18.00)

Ogród otwarty jest codziennie, również w święta!

### jak dojechać?

dojazd autobusem nr: 134  
lub samochodem: pon.-pt. można dojechać pod bramę ZOO,  
w dni wolne od pracy zakaz wjazdu (samochodem można jedynie  
dojechać do parkingu znajdującego się w odległości 1 km od ZOO,  
z tego miejsca dojazd autobusem)

### opis

Idea utworzenia ogrodu zoologicznego zrodziła się w 1927 roku. Miejsce pod przyszłe ZOO wybrano na polanie w środkowej części Lasu Wolskiego, na wzniesieniu. Ogród Zoologiczny otwarto uroczystie 6 lipca 1929 roku, w obecności Prezydenta Rzeczypospolitej Ignacego Mościckiego.

ZOO w Krakowie jest ośrodkiem hodowlanym, w którym z powodzeniem rozmnaża się i odchowuje wiele cennych gatunków zwierząt. Należy do nich kondor wielki, lori mały, gibbon białoręki, szympan, tamaryna białoczuba, hipopotam karłowaty, tapir anta, koń Przewalskiego, antylopy addaks, bongo, jeleń barasinga, pantera śnieżna, jaguar, fenek, kot arabski. Ogółem ZOO w Krakowie eksponuje około 1500 sztuk zwierząt, przedstawiciele ponad 260 gatunków.

Z myślą o najmłodszych zostało utworzone mini ZOO, gdzie można karmić oraz głaskać żółwie, świnki morskie, miniaturowe króliki, osły i inne zwierzęta.

Krakowskie ZOO prowadzi również działalność popularno-naukową. Poprzez lekcje biologii, pogadanki z dziećmi i młodzieżą, audycje i wywiady pracownicy ZOO propagują ideę ochrony przyrody i starają się zapoznać zwiedzających z mieszkańcami ogrodu. Ogród Zoologiczny jest jednym z ulubionych miejsc rekreacyjnych krakowian. Corocznie odwiedza go około 250 tys. zwiedzających.

Ogród ma specyficzny, kameralny charakter. Dobrze utrzymana i pielęgnowana zieleń otacza wybiegi, podnosząc estetykę i stwarzając zwiedzającym dogodne warunki do wypoczynku.

### **Park Skały Twardowskiego i Zakrzówek**



#### **adres**

znajduje się pomiędzy ul. Tyniecką, Norymberską i św. Jacka

#### **jak dojechać?**

dojazd tramwajami nr: 18, 19, 22

dojazd autobusami nr: 101, 104, 114, 116, 124, 128, 194, 424

#### **zwiedzanie**

teren nieogrodzony, wstęp wolny

#### **opis**

Zalew na Zakrzówku powstał w 1990 r. w miejscu zalania dawnego kamieniołomu. Składa się z dwóch zbiorników wodnych połączonych przesmykiem. Ma głębokość sięgającą do 30 m i jest wypełniony wyjątkowo czystą wodą. Skałki Twardowskiego to popularne miejsce wspinaczkowe.

Nazwa pochodzi od legendarnego mistrza Twardowskiego, który w tej okolicy prowadził swoją słynną szkołę magii i czarnoksięstwa.

Ze względu na nieuregulowane dno, głębokość oraz wystające z wody pnie drzew, obowiązuje zakaz kąpieli.

## Spis treści:

---

	Ogród Botaniczny Uniwersytetu Jagiellońskiego	2
	Ogród Muzeum Archeologicznego	3
	Ogrody Wzgórza Wawelskiego	4
	Planty	5
	Park Decjusza	9
	Park Jordana	10
	Błonia Krakowskie	11
	Park Strzelecki	14
	Park Bednarskiego	15
	Park Krakowski	16
	Park Solvay	17
	Ogród Doświadczeń	18
	Łąki Nowohuckie	19
	Park Lotników Polskich	20
	Las Wolski	21
	Ogród Zoologiczny	22
	Park Skały Twardowskiego i Zakrzówek	23

Przygotowanie: Marta Kapusta - Wesołowska

---

Projekt graficzny i skład: Paulina Markowska

---

Zdjęcia dzięki uprzejmości:

---

Muzeum Archeologicznego, Ogrodu Botanicznego Uniwersytetu Jagiellońskiego, Ogrodu Doświadczeń, Fundacji Miejski Park Zoologiczny, Marty Kapusta - Wesołowskiej, Wiesława Majki, Pauliny Markowskiej, Małgorzaty Niechaj, Olimpiusza Papieża, Szymona Wójcika, Katarzyny Żółciak, Jarosława Żółciaka, Artura Żyrkowskiego

Druk: "Drukarnia Roma-Pol", Kraków

---

Informacje zamieszczone w niniejszym wydawnictwie mają charakter poglądowy. Autor i wydawca informatora nie ponoszą odpowiedzialności za jakość świadczonych usług i ewentualne zmiany zaistniałe po terminie opracowania materiałów do wydawnictwa ( maj 2010 r.).



Wydawca



Patroni medialni

[WWW.KRAKÓW.PL](http://WWW.KRAKÓW.PL)



Urząd Miasta Krakowa  
Biuro Marketingu Turystycznego Miasta  
pl. Wszystkich Świętych 3-4, 31-004 Kraków, Polska  
tel. +48 12 616 60 52, fax +48 12 616 60 56  
[www.krakow.travel](http://www.krakow.travel)  
e-mail: [turystyka@um.krakow.pl](mailto:turystyka@um.krakow.pl)

EGZEMPLARZ BEZPŁATNY; 2010

[www.krakow.pl](http://www.krakow.pl)

