

Szlak Konfederacji Barskiej 1768–1772

1. **Plac Kieparski** – 20 czerwca 1768 r. odbył się tu zjazd szlachty województwa krakowskiego, na którym zawieszono wojewódzką konfederację
2. **Kamienica Szara, Rynek 6** – miejsce zamieszkania Michała Oraciewicza
3. **Brama Floriańska i Barbakan** – miejsce szturmu przedniej strazy wojsk rosyjskich, odpartego przez krakowskich mieszczan
4. **Ogród Szreliński, ul. Lubicz 16** – tu znajduje się pomnik Michała Oraciewicza
5. **Krzyż przy kościele Kapucynów, ul. Loretańska 11** – zgodnie z tradycją, stał na miejscu zburzonego grobu konfederatów polskożydowskich obywateli miasta w sierpniu 1768 r.
6. **Figura NMP Łaskawej, ul. Jagiellońska przy Plantach**
7. **Ulica Grodzka (u wylotu pod Wawelem)** – w trakcie walk w 1770 r. oddział królewskiej gwardii mniowskiej przeszedł na stronę konfederatów
8. **Wawel** – zdobyty szturmem 21 czerwca 1768 r., jeden z ostatnich bastionów konfederatów
9. **Krzemionki (od kościoła św. Benedykta w stronę stróżki TV Kraków)** – miejsce ufortyfikowane szaciami przez konfederatów, skutecznie blokowało dostęp na prawy brzeg Wisły
10. **Tyniec, ul. Benedyktyńska 37** – bastion konfederatów, z którego 1 lutego 1772 r. wyszła wyprawa na Kraków, dzięki zajęciu Wawelu

Szlak Insurekcji Kościuszkowskiej 1794

1. **Kamienica Liszowska (Kromerowska II, pod Orłem), Rynek Główny 45** – w tym budynku nocował T. Kościuszko (20/21 października 1795 r.)
2. **Kamienica Margrabia (Mennica), Rynek Główny 47** – dawniej mieścił się tu zakład „Pod Opatrznością”, w którym nocował Kościuszko 13/14 grudnia 1792 r.
3. **Podgórze** – w czasie narad przedstawiono Kościuszcze plan działania w przypadku wybuchu powstania
4. **Rejon ulic Podwale, Kapucynów, Loretańska (nieistniejący pałac Wodickich na Piasku)** – w pałacyku Wodickich nocował T. Kościuszko w nocy z 23 na 24 marca 1794 r.
5. **Kościół Zwiastowania Najświętszej Panny (sw. Kapucynów), ul. Loretańska 11** – tutaj Kościuszko brał udział we mszy świętej
6. **Rynek Główny (miejsce przysięgi Kościuski)** – w centralnym punkcie miasta T. Kościuszko złożył przysięgę przed narodem oraz został wybrany na naczelnika powstania
7. **Ratusz krakowski, Rynek Główny** – po proklamacji insurekcji T. Kościuszko udał się do ratusza, gdzie wszyscy zebrani ponownie ogłosili akt proklamacyjny i złożyli swą przysięgę
8. **Stara Kamienica, Rynek Główny 6** – po proklamacji insurekcji wybrano na główną kwatery sztabu Kościuski; obecnie to wydzielone apartamenty w tabliczce T. Kościuski przy renesansowym cyborium
9. **Kościół Mariacki, Rynek Główny** – miejsce ponownej przysięgi powstania T. Kościuski przy renesansowym cyborium
10. **Pałac Sipiński, Rynek Główny 34** – w 1775 r. w kamienicy tej mieszkał Tadeusz Kościuszko
11. **Budynek Magistratu, pl. Wszystkich Świętych 3/4** – w siedzibie władz miejskich na pierwszym piętrze w przestronnej sieni znajduje się popiersie Tadeusza Kościuski
12. **Ulica św. Jana** – w kościele św. Jana swoje wotum złożył Tadeusz Kościuszko
13. **Budynki pojezielski, ul. Grodzka 52/54** – w trakcie insurekcji mieścił się tutaj lazaret
14. **Kościół św. Piotra i Pawła przy ul. Grodzkiej** – w okresie od 1796 do 1809 pełnił funkcję kościoła garnizonowego
15. **Katedra pw. św. św. Stanisława BM i Władysława na Wawelu** – w 1818 r. sprowadzono do Krakowa ciało T. Kościuski, które pochowano w krypcie św. Leonarda na Wawelu
16. **Pomnik Kościuski (wzręczcie wawelskie, bastion króla Władysława IV)** – dzieło łowickiego rzeźbiarza Leonarda Marconiego i jego zięcia Antoniego Popieła; pomnik ustawiono w 1921 r., w 1940 r. zniszczony przez Niemców, odbudowano go w 1960 r.
17. **Dworek Bukowieński, ul. Papieżnicza 2** – w trakcie insurekcji w okolicy dworku koncentrowały się wojska powstańcze
18. **Politechnika Krakowska im. Tadeusza Kościuski, ul. Warszawska 24** – pozostałości fortyfikacji kościuszkowskich, m.in. wal ziemny opuszczony podczas fortyfikacji (przy Politechnice Krakowskiej)
19. **Popiersie T. Kościuski na terenie Politechniki Krakowskiej, ul. Warszawska 24**
20. **Pozostałości po fortyfikacjach Tadeusza Kościuski**
21. **Kościół św. Floryana, ul. Warszawska 1b** – w 1818 r. zbrojono tu tramną ze szczytów kamii T. Kościuski
22. **Ulica Kościuski wycieczna około 1913 r.** – wówczas trasa pochodu krakowskiego łąkańka
23. **Kopiec Kościuski, ul. Waszyngtona 1** – usypany na cześć T. Kościuski; w otoczeniu fortyfikacji austriackich w Bastionie V znajduje się muzeum kościuszkowskie
24. **Popiersie Tadeusza Kościuski w Parku Jordana, al. 3 Maja** – kolejący postument upamiętniający polskich bohaterów narodowych
25. **Stara Synagoga na Kazimierzu, ul. Szeroka 22** – miejsce przemówienia Tadeusza Kościuski do krakowskich Żydów
26. **Ulica Berka Joselewicza**
27. **Cmentarz Rakowicki, ul. Rakowicka 26** – miejsce spoczynku powstańców
28. **Cmentarz Salwatorski, ul. Waszyngtona** – miejsce pochówku żołnierzy insurekcji
29. **Pałac Krzysztofski, Rynek Główny 35** – siedziba Muzeum Historycznego Miasta Krakowa, w którym znajdują się pamiątki po Kościusce
30. **Muzeum Narodowe – gmach główny, al. 3 Maja 1** – w zbiorach pamiątek po insurekcji
31. **Muzeum Czartoryskich, ul. św. Jana 19** – w muzeum znajdują się pamiątki po T. Kościusce
32. **Pleszów, ul. Nadbrzezie 1A** – miejsce, w którym odpoczywał Tadeusz Kościuszko
33. **Stożek wodny „Kościuszko”, Krzepinów, gm. Liszki**
34. **25 w Krakowie im. T. Kościuski, ul. Loretańska 16**
35. **5P w 58 im. Tadeusza Kościuski, ul. Stanisława Piłsudskiego 2**
36. **5P nr 25 im. Tadeusza Kościuski, ul. Komandorski 11**
37. **IV LO im. Tadeusza Kościuski, ul. Krzemionki 29**

Szlak Powstania Styczniowego 1963/64

1. **Hotel pod Czarnym Orłem, ul. Poselska 22** – w czasie Powstania Styczniowego odbywały się tutaj spotkania korpacyjnych władz Krakowa, tj. Ławy Główny Krakowskiej
2. **Kamienica pod Rakiem, ul. Szpitalna 7** – funkcjonowało tutaj powstańcze biuro werbalne; w lutym 1963 r. Austriacy przeprowadili rewizję i aresztowali Józefa Miłobędziewicza-Świątkę
3. **Wieżenie św. Michała, ul. Senacka 3** – przetrzymywano tutaj powstańców oraz osoby podejrzane o pomoc dla powstania
4. **Wawel** – w dawnej siedzibie władców polskich Austriacy urządzili koszar i obojętne więzienie; w tym czasie przetrzymywali m.in. Mariana Langiewicza, jednego z działaczy powstańczych
5. **Luneta Warszawska, ul. Kamienka 43** – w forcie tym Austriacy przetrzymywali powstańców po bitwie miedziowej; pozostali przy wywieziono do Czech
6. **Klasytor oo. Karmelitów na Piasku, ul. Karmelicka 19** – po tragicznym bitwie miedziowej wielu powstańców znalazło schronienie w klasztorze; pod koniec lutego 1963 r., wskutek austriackiej rewizji, aresztowano ok. 30 osób spośród nich
7. **Klasytor oo. Kapucynów, ul. Loretańska 11** – w lutym 1963 r. aresztowano tam 10 młodszych ludzi podejrzanych o udział w powstaniu, a w marcu w ujętelnia, obok klasztornych zabudowań, stacjonowała podkomenda gen. Mariana Langiewicza, dotychczas przez Kraków
8. **Klasytor oo. Franciszkanów, pl. Wszystkich Świętych 5** – w lutym 1963 r. w klasztorze przeprowadzono rewizję, pojmano 2 przebywających tam powstańców
9. **Wytwórnia amunicji, ul. Jagiellońska 7** – w sierpniu 1963 r. w warsztacie mieszczącym się na rogu obecnych ulic Jagiellońskiej (wówczas teatralnej) i Siewskiej wyprodukowano jedną z konspiracyjnych wytwórni amunicji, w której zginęło pięć osób
10. **Grob Ludki Królówickiej oraz powstańców, Cmentarz Rakowicki, ul. Rakowicka 26** – grob dwulicowy, która zgineła w wybuchu amunicji w sierpniu 1963 r. w domu przy ul. Jagiellońskiej 7 (wówczas teatralnej)
11. **Przytulisko Powstańców, ul. Biskupa 18** – od 1901 r., także w okresie międzywojennym, mieścił się tu dom weteranów powstańczych
12. **Kościół Piłsudski, ul. Piłsudskiego 2** – w okresie przed II wojną światową ocalałe odpowiadające miejsce w tenzycyjnemu przywódcy Powstania Styczniowego
13. **Sanktuarium Brata Alberta, ul. J.P. Wieronca 10** – mieścił się tu klasztor ss. Albertynek oraz kościół św. Brata Alberta, uczestników Powstania Styczniowego
14. **Kościół św. Salwatora, ul. Kościuski 88** – w październiku 1913 r. wmurowana została w nim tablica upamiętniająca pięćdziesięciolecie wybuchu Powstania Styczniowego
15. **Kościół św. Krzyża, ul. św. Krzyża 23** – tablica z popiersiem abp Zygmunta Feliksa; który za poparcie powstańczego stronnictwa „białych” został na 20 lat deportowany z Włocławka na zesłanie
16. **Kościół oo. Karmelitów, ul. Rakowicka 18** – wewnątrz świątyni znajdują się tablice upamiętniające czasowe miejsce spoczynku świętych Rafała Kalinowskiego i Adama Chmielowskiego (Brata Alberta), uczestników Powstania Styczniowego
17. **Głaz z tablicą pamiątkową, ul. Oleandry 4** – odsłonięty w listopadzie 2016 r., upamiętnia Powstańców Żabkijskich (zesłańców – uczestników Powstania Styczniowego)

Szlak Kampanii ks. Józefa Poniatowskiego 1809 i 1813

1. **Brama Floriańska, ul. Piłsudskiego** – miejsce szary kawalerii księcia Józefa Poniatowskiego na husarów rosyjskich
2. **Sukienicze, Rynek Główny 113** – miejsce balu, jaki wydał książę Józef 15 sierpnia 1809 r.
3. **Pałac pod Baranami, Rynek Główny 27** – rezydencja księcia Poniatowskiego od 15 lipca do 23 grudnia 1809 r.
4. **Błonia** – 15 sierpnia 1809 r. odbyła się tu pierwsza w dziejach Krakowa defilada wojskowa
5. **Dworek pod Lipkami, ul. ks. Józefa 55** – tutaj odbyło się przyjęcie pożegnaniowe wydane przez żonę Zofię Zamoycką; z tego miejsca wyruszył książę do swoich wojsk
6. **Wawel** – miejsce pochówku ks. Józefa Poniatowskiego
7. **Ulica ks. Józefa**

Szlak Powstania Listopadowego 1830/31

1. **Kościół Kapucynów, ul. Loretańska 11** – miejsce błogosławieństwa ochotników wyruszających do powstania
2. **Wawel** – podczas powstania uruchomiono tutaj szpital cholechryczny
3. **Pałac Wodickich, ul. św. Jana 11** – rezydencja Stanisława Wodickiego, prezesa Senatu Rzeczypospolitej Krakowskiej
4. **Kamienica Kromerowska, Rynek Główny 38** – tutaj mieszkał i zmarł po powstaniu gen. Józef Chłapicki
5. **Kościół Dominikański, ul. Stolarska 12** – sereg nagrobków osób zaangażowanych w powstanie (Młachowscy), w kopiię Lipyżów znajduje się pomnik gen. Józefa Skrzyneckiego
6. **Cmentarz Rakowicki, ul. Rakowicka 26** – liczne groby powstańców, którzy po wojnie odsiedlili się w Krakowie

Szlak Powstania Krakowskiego 1846

1. **Kamienica Krzysztofski, Rynek Główny 35** – miejsce korpacyjnych obrad przed objawieniem się Rządu Narodowego
2. **Kamienica Szara, Rynek Główny 6** – od 23 lutego 1846 r. rezydował tu Rząd Narodowy Rzeczypospolitej Polskiej
3. **Kościół św. Wojciecha, Rynek Główny 2** – został zamieniony na tymczasowe więzienie dla powstańców
4. **Cmentarz Podgórski Stary, al. Powstańców Śląskich 1** – miejsce pochówku Edwarda Dembowskiego

5. **Rynek Podgórski**
6. **Budynek Magistratu Wielkiego Miasta Podgórze, Rynek Podgórski 1** – zamieniony na kilka dni na obojętne więzienie dla powstańców
7. **Zajazd „Pod Jeleniem”, Rynek Podgórski 12** – lazaret powstańczy
8. **Pomnik Edwarda Dembowskiego, plac Lasowy**
9. **Cmentarz Rakowicki, ul. Rakowicka 26** – miejsce pochówku powstańców
10. **Klasztor Dominikański, ul. Stolarska 12** – budynek klasztorny został zamieniony na więzienie dla powstańców
11. **Klasztor Bernardynów, ul. Bernardyńska 2** – budynek klasztorny został zamieniony na więzienie dla powstańców
12. **Klasztor Paulinów, ul. Skłeczna 15** – budynek klasztorny został zamieniony na więzienie dla powstańców
13. **Wieżenie św. Michała, ul. Senacka 3** – miejsce, w którym prowadzono spazny szkodliwe przed powstaniem
14. **Plac św. Idziego** – z 20 na 21 lutego po północy słychać było pierwsze wystrzały, natomiast nad ranem przy ulicy Stradom doszło do pierwszych potyczek
15. **Ulica Koletek** – w czasie powstania ul. Mikołaja Kopernika; to tam według Józefa Wawel-Lisina o godz. 4 rozpoczęły się działania zbrojne
16. **Ulica Lubicz** – miejsce stacjonowania Bolla ze szwajcarskimi austriackimi
17. **Plany na odcinku Mikołajska–Szpitalna** – starcie oddziału powstańczego z piechotą austriacką

Szlak Wiosny Ludów i Józefa Bema 1848

1. **Pałac Wodickich, św. Jana 11** – tutaj delegacja obywatelska w marcu 1848 r. wy mogła zgody komisarza austriackiego Marquę Dyma na zwolnienie więźniów politycznych; w kwietniu, gdy urzędował tutaj starosta Wilhelm von Kieg, burżoi najciężej wymusiło m.in. cofnięcie zakazu pobytu emigrantów politycznych w Krakowie
2. **Wieżenie św. Michała, ul. Senacka 3** – pod jego brana w marcu 1848 r. witano 81 wyszycyżnych więźniów politycznych
3. **Dworzec kolejowy** – w marcu 1848 r. witano tu więźniów politycznych zwolnionych ze Szpilberga (współczesny Spilberk na Morawach)
4. **Kolegium Nowoworskowskie, ul. św. Anny 11** – obecnie budynek Collegium Medico-um; w auli obiektu w marcu 1848 r. odbył się pierwszy z wieców powstańczych; na jednym z takich spotkań w kwietniu 1848 r. wykonano ślad Komitetu Narodowego
5. **Ulica Stradom** – w kwietniu 1848 r. Austriacy zarekwirowali tutaj broń produkowaną dla Gwardii Narodowej w kuchni Józefa Müllera, a w okresie późniejszym doszło do pa-tyfikacji okolicy
6. **Rynek Główny** – pod koniec kwietnia 1848 r. doszło tutaj do walk pomiędzy wojskami austriackimi a Gwardią Narodową; Rynek został zombardowany z Wawelu, co spowodowało kapitulację Komitetu Narodowego
7. **Ulica Kanonica** – w 1848 r. postrozona z obok budynku austriackiego komendanta miasta, generała feldmarszałka Castiglione, co wymusiło na niego dalsze działania
8. **Cmentarz Rakowicki, ul. Rakowicka 26** – pod koniec kwietnia 1848 r. pochowano tu ofiary walk w mieście; w 1913 r. wzniesiono pomnik (kwiecica/6)

Szlak Powstania Styczniowego 1963/64

1. **Hotel pod Czarnym Orłem, ul. Poselska 22** – w czasie Powstania Styczniowego odbywały się tutaj spotkania korpacyjnych władz Krakowa, tj. Ławy Główny Krakowskiej
2. **Kamienica pod Rakiem, ul. Szpitalna 7** – funkcjonowało tutaj powstańcze biuro werbalne; w lutym 1963 r. Austriacy przeprowadili rewizję i aresztowali Józefa Miłobędziewicza-Świątkę
3. **Wieżenie św. Michała, ul. Senacka 3** – przetrzymywano tutaj powstańców oraz osoby podejrzane o pomoc dla powstania
4. **Wawel** – w dawnej siedzibie władców polskich Austriacy urządzili koszar i obojętne więzienie; w tym czasie przetrzymywali m.in. Mariana Langiewicza, jednego z działaczy powstańczych
5. **Luneta Warszawska, ul. Kamienka 43** – w forcie tym Austriacy przetrzymywali powstańców po bitwie miedziowej; pozostali przy wywieziono do Czech
6. **Klasytor oo. Karmelitów na Piasku, ul. Karmelicka 19** – po tragicznym bitwie miedziowej wielu powstańców znalazło schronienie w klasztorze; pod koniec lutego 1963 r., wskutek austriackiej rewizji, aresztowano ok. 30 osób spośród nich
7. **Klasytor oo. Kapucynów, ul. Loretańska 11** – w lutym 1963 r. aresztowano tam 10 młodszych ludzi podejrzanych o udział w powstaniu, a w marcu w ujętelnia, obok klasztornych zabudowań, stacjonowała podkomenda gen. Mariana Langiewicza, dotychczas przez Kraków
8. **Klasytor oo. Franciszkanów, pl. Wszystkich Świętych 5** – w lutym 1963 r. w klasztorze przeprowadzono rewizję, pojmano 2 przebywających tam powstańców
9. **Wytwórnia amunicji, ul. Jagiellońska 7** – w sierpniu 1963 r. w warsztacie mieszczącym się na rogu obecnych ulic Jagiellońskiej (wówczas teatralnej) i Siewskiej wyprodukowano jedną z konspiracyjnych wytwórni amunicji, w której zginęło pięć osób
10. **Grob Ludki Królówickiej oraz powstańców, Cmentarz Rakowicki, ul. Rakowicka 26** – grob dwulicowy, która zgineła w wybuchu amunicji w sierpniu 1963 r. w domu przy ul. Jagiellońskiej 7 (wówczas teatralnej)
11. **Przytulisko Powstańców, ul. Biskupa 18** – od 1901 r., także w okresie międzywojennym, mieścił się tu dom weteranów powstańczych
12. **Kościół Piłsudski, ul. Piłsudskiego 2** – w okresie przed II wojną światową ocalałe odpowiadające miejsce w tenzycyjnemu przywódcy Powstania Styczniowego
13. **Sanktuarium Brata Alberta, ul. J.P. Wieronca 10** – mieścił się tu klasztor ss. Albertynek oraz kościół św. Brata Alberta, uczestników Powstania Styczniowego
14. **Kościół św. Salwatora, ul. Kościuski 88** – w październiku 1913 r. wmurowana została w nim tablica upamiętniająca pięćdziesięciolecie wybuchu Powstania Styczniowego
15. **Kościół św. Krzyża, ul. św. Krzyża 23** – tablica z popiersiem abp Zygmunta Feliksa; który za poparcie powstańczego stronnictwa „białych” został na 20 lat deportowany z Włocławka na zesłanie
16. **Kościół oo. Karmelitów, ul. Rakowicka 18** – wewnątrz świątyni znajdują się tablice upamiętniające czasowe miejsce spoczynku świętych Rafała Kalinowskiego i Adama Chmielowskiego (Brata Alberta), uczestników Powstania Styczniowego
17. **Głaz z tablicą pamiątkową, ul. Oleandry 4** – odsłonięty w listopadzie 2016 r., upamiętnia Powstańców Żabkijskich (zesłańców – uczestników Powstania Styczniowego)

Szlak Kampanii ks. Józefa Poniatowskiego 1809 i 1813

1. **Brama Floriańska, ul. Piłsudskiego** – miejsce szary kawalerii księcia Józefa Poniatowskiego na husarów rosyjskich
2. **Sukienicze, Rynek Główny 113** – miejsce balu, jaki wydał książę Józef 15 sierpnia 1809 r.
3. **Pałac pod Baranami, Rynek Główny 27** – rezydencja księcia Poniatowskiego od 15 lipca do 23 grudnia 1809 r.
4. **Błonia** – 15 sierpnia 1809 r. odbyła się tu pierwsza w dziejach Krakowa defilada wojskowa
5. **Dworek pod Lipkami, ul. ks. Józefa 55** – tutaj odbyło się przyjęcie pożegnaniowe wydane przez żonę Zofię Zamoycką; z tego miejsca wyruszył książę do swoich wojsk
6. **Wawel** – miejsce pochówku ks. Józefa Poniatowskiego
7. **Ulica ks. Józefa**

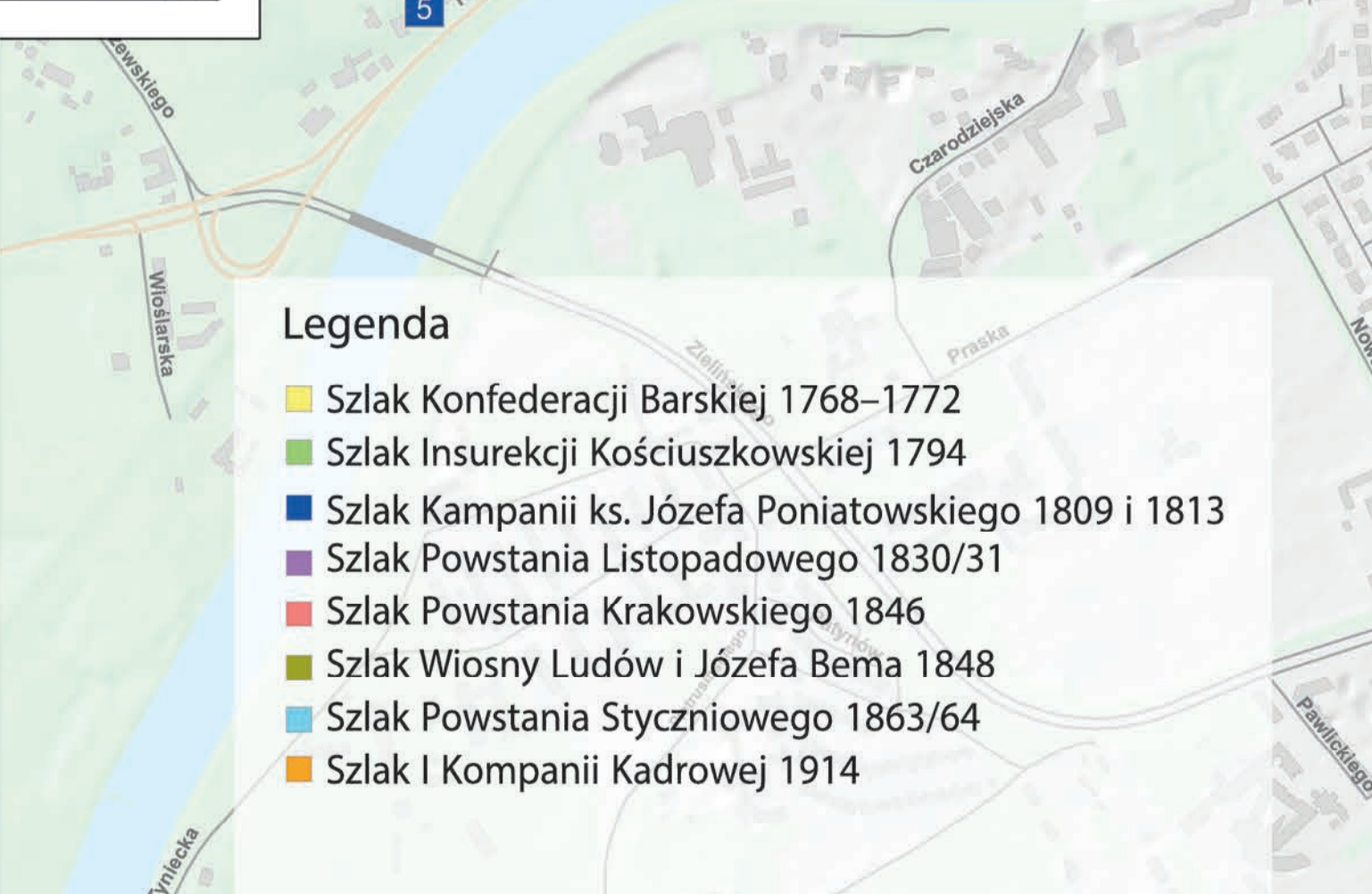
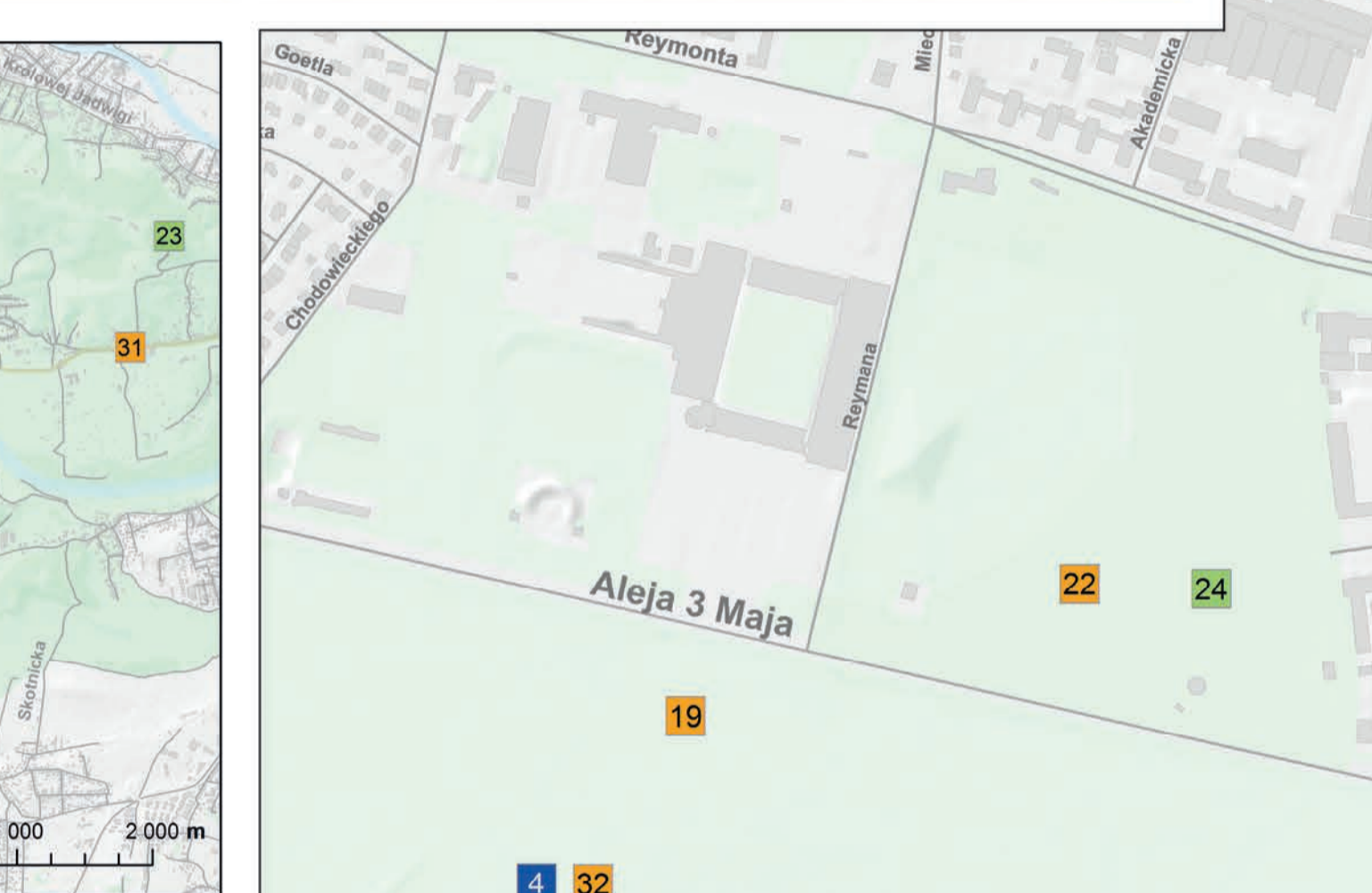
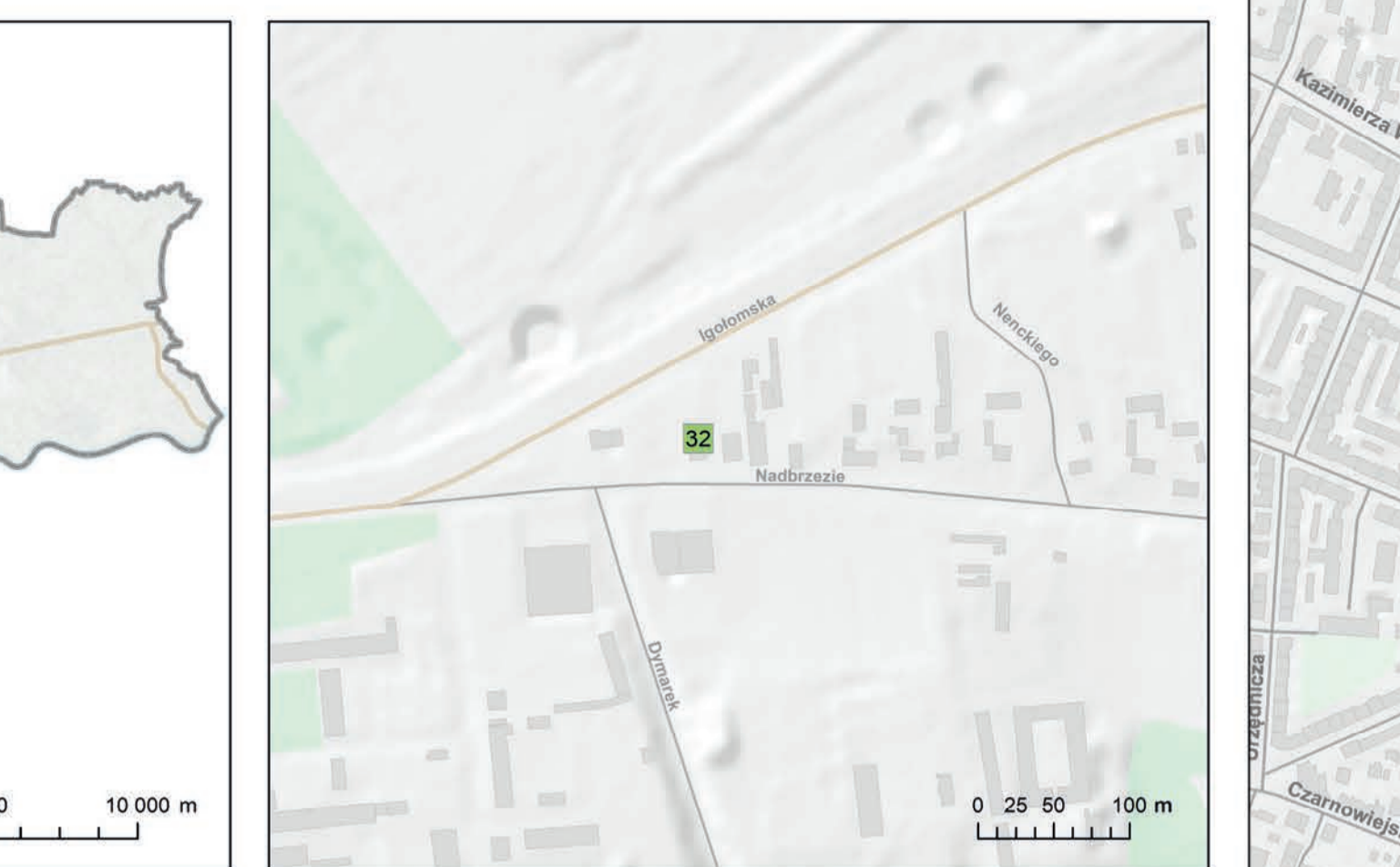
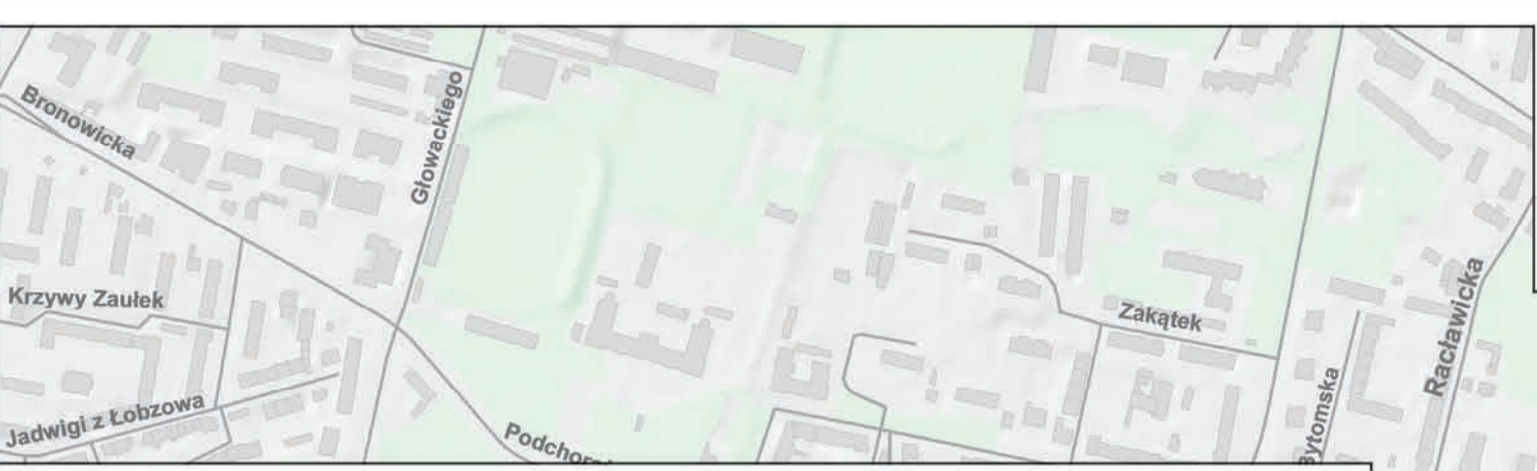
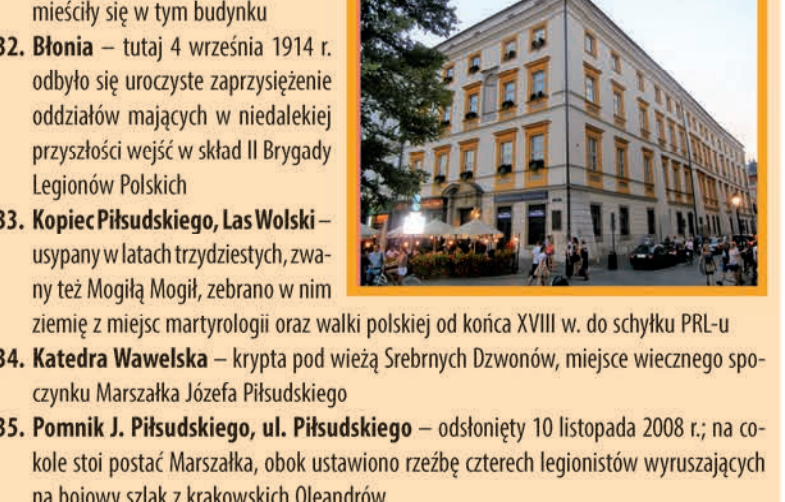
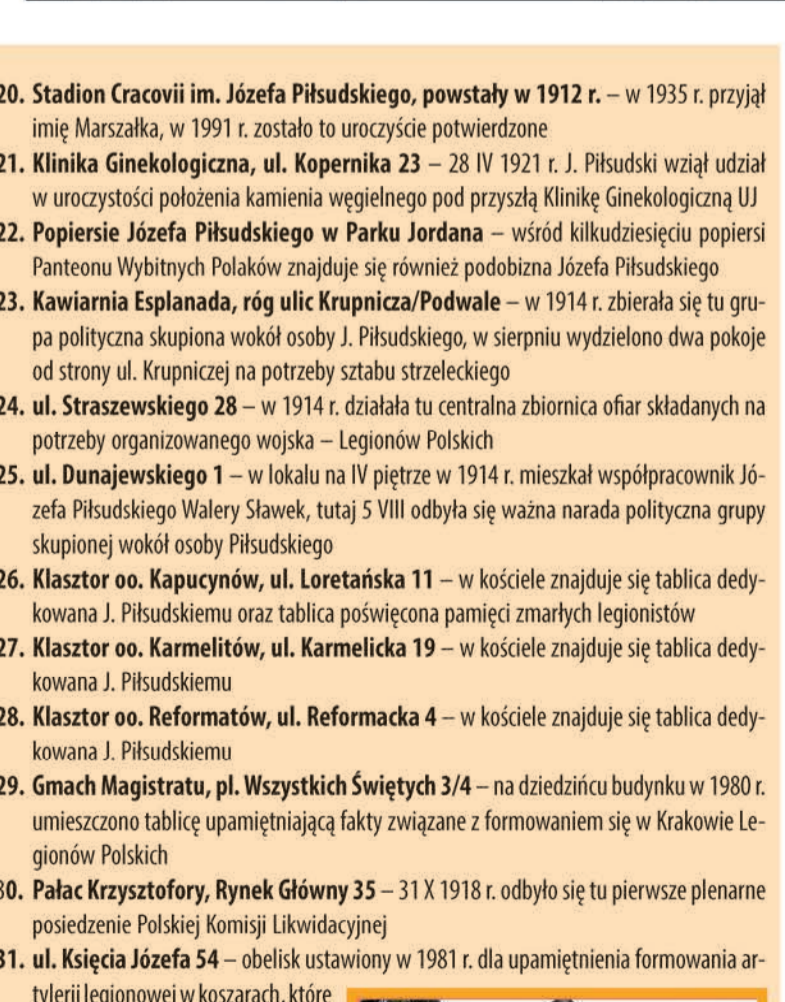
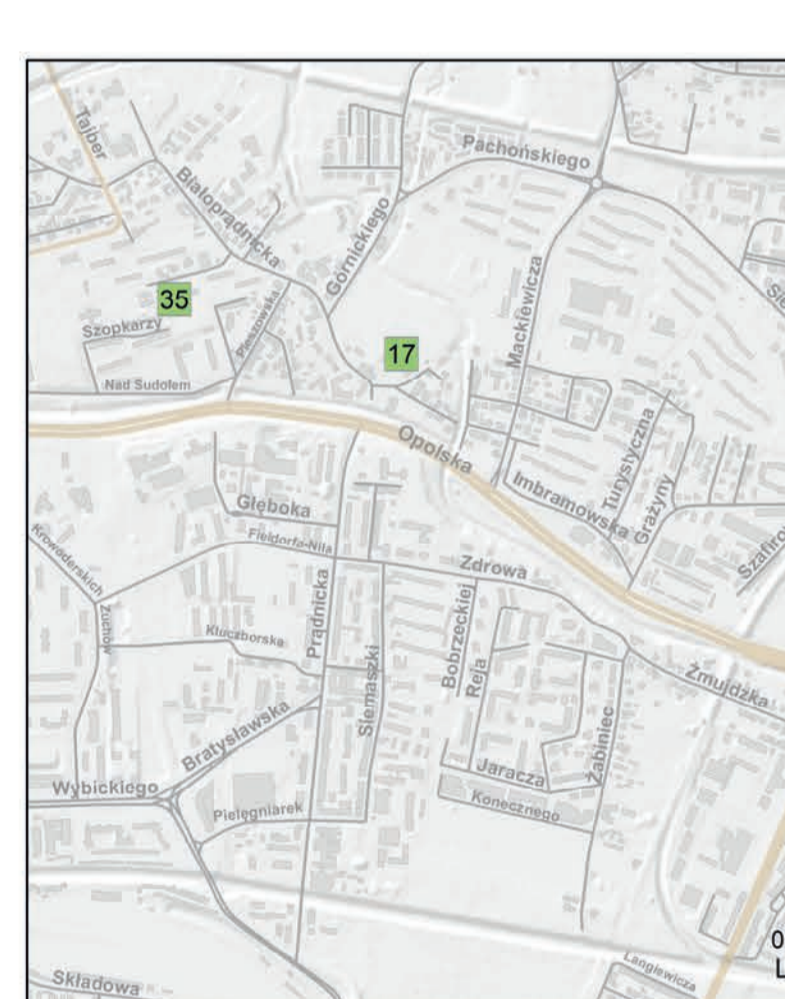
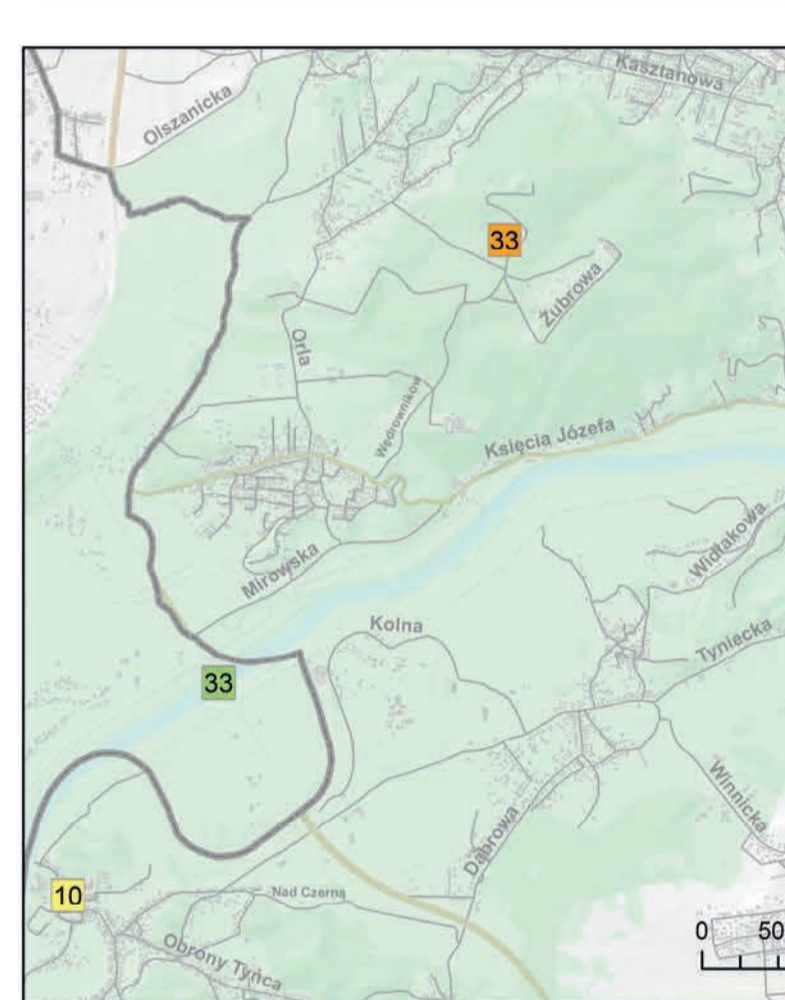
Szlak Powstania Listopadowego 1830/31

1. **Kościół Kapucynów, ul. Loretańska 11** – miejsce błogosławieństwa ochotników wyruszających do powstania
2. **Wawel** – podczas powstania uruchomiono tutaj szpital cholechryczny
3. **Pałac Wodickich, ul. św. Jana 11** – rezydencja Stanisława Wodickiego, prezesa Senatu Rzeczypospolitej Krakowskiej
4. **Kamienica Kromerowska, Rynek Główny 38** – tutaj mieszkał i zmarł po powstaniu gen. Józef Chłapicki
5. **Kościół Dominikański, ul. Stolarska 12** – sereg nagrobków osób zaangażowanych w powstanie (Młachowscy), w kopiię Lipyżów znajduje się pomnik gen. Józefa Skrzyneckiego
6. **Cmentarz Rakowicki, ul. Rakowicka 26** – liczne groby powstańców, którzy po wojnie odsiedlili się w Krakowie

Szlak Powstania Krakowskiego 1846

1. **Kamienica Krzysztofski, Rynek Główny 35** – miejsce korpacyjnych obrad przed objawieniem się Rządu Narodowego
2. **Kamienica Szara, Rynek Główny 6** – od 23 lutego 1846 r. rezydował tu Rząd Narodowy Rzeczypospolitej Polskiej
3. **Kościół św. Wojciecha, Rynek Główny 2** – został zamieniony na tymczasowe więzienie dla powstańców
4. **Cmentarz Podgórski Stary, al. Powstańców Śląskich 1** – miejsce pochówku Edwarda Dembowskiego

5. **Rynek Podgórski**
6. **Budynek Magistratu Wielkiego Miasta Podgórze, Rynek Podgórski 1** – zamieniony na kilka dni na obojętne więzienie dla powstańców
7. **Zajazd „Pod Jeleniem”, Rynek Podgórski 12** – lazaret powstańczy
8. **Pomnik Edwarda Dembowskiego, plac Lasowy**
9. **Cmentarz Rakowicki, ul. Rakowicka 26** – miejsce pochówku powstańców
10. **Klasztor Dominikański, ul. Stolarska 12** – budynek klasztorny został zamieniony na więzienie dla powstańców
11. **Klasztor Bernardynów, ul. Bernardyńska 2** – budynek klasztorny został zamieniony na więzienie dla powstańców
12. **Klasztor Paulinów, ul. Skłeczna 15** – budynek klasztorny został zamieniony na więzienie dla powstańców
13. **Wieżenie św. Michała, ul. Senacka 3** – miejsce, w którym prowadzono spazny szkodliwe przed powstaniem
14. **Plac św. Idziego** – z 20 na 21 lutego po północy słychać było pierwsze wystrzały, natomiast nad ranem przy ulicy Stradom doszło do pierwszych potyczek
15. **Ulica Koletek** – w czasie powstania ul. Mikołaja Kopernika; to tam według Józefa Wawel-Lisina o godz. 4 rozpoczęły się działania zbrojne
16. **Ulica Lubicz** – miejsce stacjonowania Bolla ze szwajcarskimi austriackimi
17. **Plany na odcinku Mikołajska–Szpitalna** – starcie oddziału powstańczego z piechotą austriacką



KRAKÓW

Zespół Miejskiej Infrastruktury
Departament Planowania i Geografii
Urząd Miejski w Krakowie
ul. Międzysiękowska 1
tel. 011 33 22 22 22

Legenda

- Szlak Konfederacji Barskiej 1768–1772
- Szlak Insurekcji Kościuszkowskiej 1794
- Szlak Kampanii ks. Józefa Poniatowskiego 1809 i 1813
- Szlak Powstania Listopadowego 1830/31
- Szlak Powstania Krakowskiego 1846
- Szlak Wiosny Ludów i Józefa Bema 1848
- Szlak Powstania Styczniowego 1863/64
- Szlak I Kampanii Kadrowej 1914

- budynki
- drogi krajowe i wojewódzkie
- drogi gminne
- tereny zadrzewione