

# ZMIANY W ORGANIZACJI RUCHU



27 października - 4 listopada 2012r.



Zarząd Infrastruktury Komunalnej  
i Transportu w Krakowie

# Cmentarz Rakowicki

- **ulica Rakowicka**
  - zmiany w organizacji ruchu obowiązują w dniach **31 października od godz. 10:00 do 1 listopada**;
  - **ulica Rakowicka całkowicie wyłączona z ruchu** na odcinku od parkingu zlokalizowanego na wysokości Uniwersytetu Ekonomicznego do ul. Grochowskiej za wyjątkiem: komunikacji zbiorowej, niepełnosprawnych, taxi, pojazdów posiadający przepustkę ZIKiT.

# Cmentarz Rakowicki

- ulica Olszańska
  - zmiany w organizacji ruchu obowiązują w dniach **31 października od godz. 10:00 do 1 listopada**;
  - ulica Olszańska bez przejazdu w ul. Rakowicką;
  - zakaz parkowania na ul. Olszańskiej.

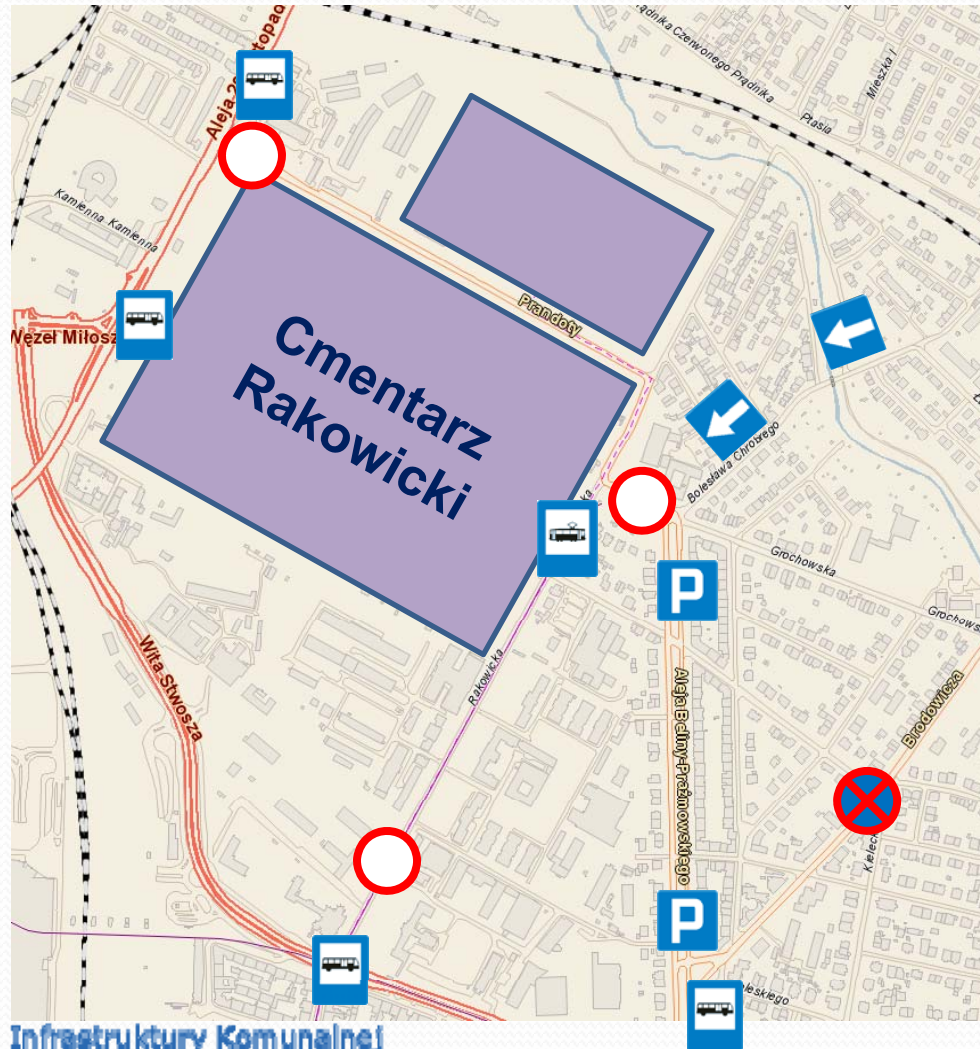
# Cmentarz Rakowicki

- **ulica Prandoty**
  - zmiany w organizacji ruchu obowiązują od dnia **31 października od godz. 22:00 do dnia 1 listopada**;
  - **ulica całkowicie wyłączona z ruchu**;
  - dopuszczeni do wjazdu:
    - niepełnosprawni;
    - pojazdy posiadające przepustkę ZIKiT;
    - zaopatrzenie do godziny 5:00 rano, bez możliwości parkowania;
  - parking dla osób niepełnosprawnych zlokalizowany od strony al. 29 Listopada (od godz. 5:00 w dniu 01.11.2012r.).

# Cmentarz Rakowicki

- **ulice Chrobrego, Brodowicza i aleja Beliny-Prażmowskiego**
  - zmiany w organizacji ruchu obowiązują od dnia **31 października od godz. 22:00 do dnia 1 listopada**;
  - ulica Chrobrego jednokierunkowa od ulicy Łukasiewicza do ulicy Grochowskiej;
  - wyjazd z ulicy Chrobrego wyłącznie w aleję Beliny-Prażmowskiego lub w ulicę Grochowską;
  - w alei Beliny-Prażmowskiego dopuszczone parkowanie na prawej części jezdni w obu kierunkach;
  - w ulicy Brodowicza obustronny zakaz zatrzymywania się.

# Cmentarz Rakowicki



Zarząd Infrastruktury Komunalnej  
i Transportu w Krakowie

# Cmentarz Batowicki

- **ulica Powstańców**
  - zmiany w organizacji ruchu obowiązują w dniu **1 listopada od godz. 5:00**;
  - **ulica całkowicie wyłączona z ruchu** na odcinku od ulicy Strzelców do skrzyżowania z drogą na Dziekanowice;
  - dopuszczeni do wjazdu:
    - komunikacja zbiorowa, taxi;
    - niepełnosprawni;
    - pojazdy posiadające przepustkę ZIKiT;
    - mieszkańcy ulicy Powstańców i Dziekanowickiej.

# Cmentarz Batowicki

- **ulica Powstańców**
  - obustronny zakaz zatrzymywania się;
  - niepełnosprawni mogą parkować przy kaplicy w Batowicach;
  - zakaz skrętu w lewo z alei 29 Listopada od strony Warszawy w ulicę Powstańców.
- **ulica Węgrzecka**
  - wyjazd do ul. Powstańców tylko w prawo w kierunku al. 29 Listopada;



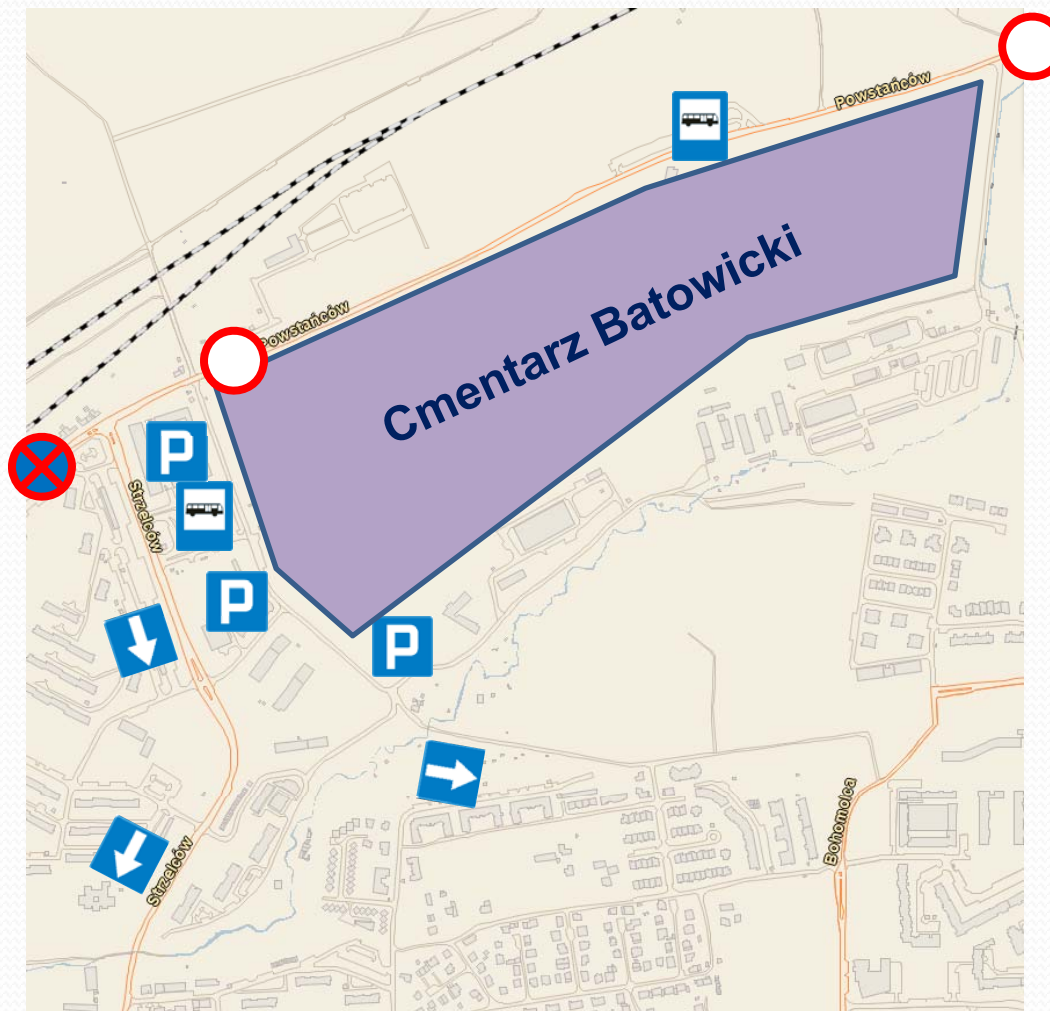
# Cmentarz Batowicki

- **ulica Strzelców**
  - zmiany w organizacji ruchu obowiązują w dniu **1 listopada od godz. 5:00;**
  - wprowadzony jeden kierunek ruchu na odcinku ul. Strzelców od ulicy Powstańców do Ronda Barei;
  - w przeciwnym kierunku dopuszczone wyłącznie pojazdy komunikacji miejskiej, taksówki i pojazdy posiadające przepustkę ZIKiT.

# Cmentarz Batowicki

- **dodatkowe parkingi**
  - parking ZCK przy ul. Strzelców;
  - ulica Rozrywka - dojazd tylko od al. 29 Listopada przez ulicę Powstańców i Strzelców, wyjazd tylko ul. Reduta, Sabały do ul. Marchońta.

# Cmentarz Batowicki



Zarząd Infrastruktury Komunalnej  
i Transportu w Krakowie

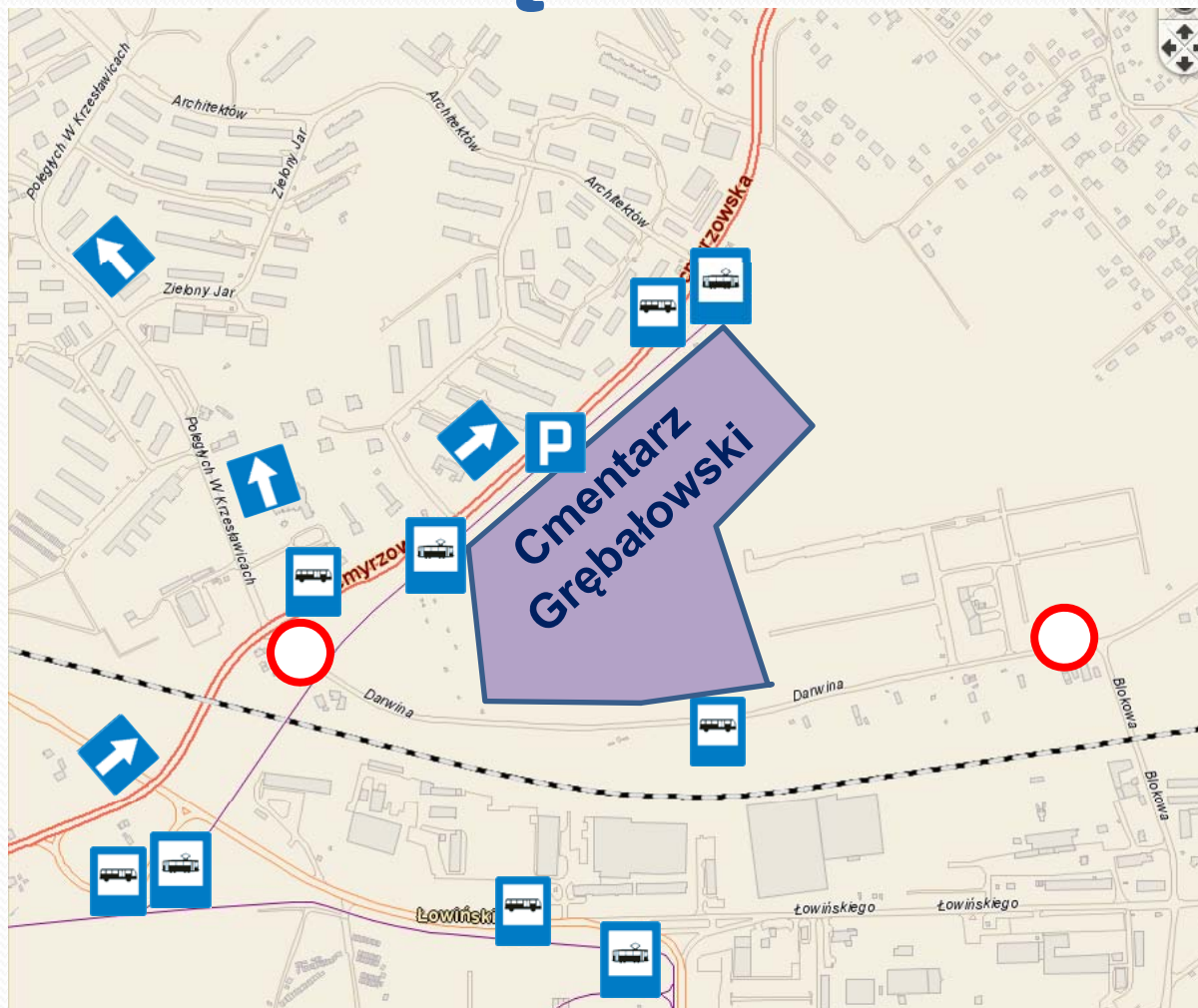
# Cmentarz Grębałowski

- **ulica Kocmyrzowska**
  - zmiany w organizacji ruchu obowiązują w dniu **1 listopada od godz. 5:00**;
  - wprowadzony jeden kierunek ruchu od ulicy Łowińskiego do ulicy Architektów;
  - objazd od strony Proszowic przez ulice Morcinka, Mistrzejowicką lub przez ulice Architektów, Jagiełły, Petöfiego i Łowińskiego;
  - dopuszczone obustronne parkowanie równoległe na odcinku od ulicy Darwina do ulicy Architektów - w dniu 01.11.2012r. do godz. 20:00.

# Cmentarz Grębałowski

- wprowadzony jeden kierunek ruchu w ulicy Poległych w Krzesławicach od ulicy Kocmyrzowskiej do ulicy Jagiełły;
- **ulica Darwina wyłączona z ruchu** na odcinku od ulicy Kocmyrzowskiej do ulicy Blokowej;
- dopuszczeni do wjazdu w ulicę Darwina: komunikacja zbiorowa, niepełnosprawni, taxi, pojazdy posiadające przepustkę ZIKiT;
- parking dla uprawnionych wyznaczony przed bramą główną i boczną cmentarza:
  - dojazd do parkingu od ul. Kocmyrzowskiej i ul. Blokowej;
  - wyjazd z parkingu tylko do ul. Blokowej.

# Cmentarz Grębałowski



# Cmentarz Podgórski

- zmiany w organizacji ruchu obowiązują w dniu **1 listopada od godz. 5:00**;
- zaopatrzenie stoisk handlowych do godziny 5:00 rano, bez możliwości parkowania;
- wprowadzony jeden kierunek ruchu w ulicy Swoszowickiej od ulicy Kamieńskiego do ulicy Robotniczej;
- ulica Wielicka bez ograniczeń w ruchu;
- parking:
  - ulica Wielicka - pod Urzędem Miasta Krakowa.

# Cmentarz Salwator

- zmiany w organizacji ruchu obowiązują w dniu **1 listopada od godz. 5:00**;
- **ulice św. Bronisławy i Malczewskiego wyłączone z ruchu**;
- dopuszczeni do wjazdu w ulicę św. Bronisławy:
  - mieszkańcy ulic: św. Bronisławy, Gontyna, Anczyca i al. Waszyngtona;
  - taksówki;
  - niepełnosprawni;
  - pojazdy posiadające przepustkę ZIKiT;
  - zaopatrzenie stoisk handlowych do godz. 5:00.
- zakaz zatrzymywania się na ul. św. Bronisławy.



# Cmentarz Salwator

- dopuszczeni do wjazdu w ulicę Malczewskiego:
  - pojazdy komunikacji zbiorowej;
  - taksówki;
  - mieszkańcy ulicy Malczewskiego i Wodociągowej;
  - niepełnosprawni;
  - pojazdy posiadające przepustkę ZIKiT.
- na ul. Malczewskiego zakaz zatrzymywania się po prawej stronie ul. Ks. Józefa w kierunku kopca.

# Cmentarz Pasternik

- zmiany w organizacji ruchu obowiązują w dniu **1 listopada** (po decyzji Policji);
- dopuszczone parkowanie na prawym pasie ulicy Pasternik od ulicy Ojcowskiej do cmentarza w kierunku Zabierzów.

# Cmentarz przy ulicy Wspólnej

- zmiany w organizacji ruchu obowiązują w dniu **1 listopada od godz. 5:00**;
- **ulica Wspólna wyłączona z ruchu** na odcinku od ulicy Klonowicza do ulicy Dobczyckiej wraz z ulicami przyległymi (ulica Andrychowska, Sempołowskiej, Podgwiezdna, Monterańska);
- dopuszczeni do wjazdu:
  - mieszkańcy ulicy Wspólnej i ulic przyległych.
- wyznaczony ogólnodostępny parking na ulicy Dobczyckiej (od ulicy Przekątnej), Pszennej, Jastrzębiej i Wspólnej (na ślepych odcinkach).

# Pozostałe cmentarze

- **zakazy zatrzymywania się i postoju** wprowadzone przy następujących cmentarzach **w dniu 1. 11. 2012 r.:**
  - przy ulicy Bieżanowskiej;
  - przy ulicy Niewodniczańskiego;
  - przy ulicy Sodowej (również na ul. Norymberskiej);
  - przy ulicy Niebieskiej;
  - przy ulicy Mała Góra (również na odcinku ul. Ks. Łączka);
  - przy ulicy Glogera;
  - przy ulicy Balickiej;
  - przy ulicy Olszanickiej;
  - przy ulicy Igołomskiej;
  - przy ulicy Zawitej;
  - przy ulicy Wolskiego.

