











**FUNKCJE TERENÓW WG. OBOWIĄZUJĄCEGO STUDYUM UWARUNKOWAŃ I KIERUNKÓW ZAGOSPODAROWANIA PRZESTRZENNEGO Z 2014R.**

50 0 100 200m

	linie rozgraniczające		
	teren zieleni urządzonej		teren zabudowy mieszkaniowej jednorodzinnej i wielorodzinnej niskiej intensywności
	teren zabudowy mieszkaniowej jednorodzinnej		teren zabudowy mieszkaniowej wielorodzinnej
	tereny kolejowe		tereny usług
	tereny komunikacji		





### **Ustalenia zmiany Studium z 2014 r.**

Według wskazań Studium uwarunkowań i kierunków zagospodarowania przestrzennego Miasta Krakowa (uchwała Nr XII/87/03 Rady Miasta Krakowa z dnia 16 kwietnia 2003r. zmieniona uchwałą Nr XCIII/1256/10 Rady Miasta Krakowa z dnia 3 marca 2010 r. oraz uchwałą Nr CXII/1700/14 Rady Miasta Krakowa z dnia 9 lipca 2014 r.) teren „Fortu Bronowice” znajduje się w strukturalnej jednostce urbanistycznej Nr 21 w kategorii zagospodarowania terenu o symbolu:

- **ZU – Tereny zieleni urządzonej z podstawową funkcją m.in. pod zielenią forteczną.** Teren objęty strefą ochrony konserwatorskiej – ochroną wartości kulturowych obejmujący fort nr 7 „Bronowice” (wraz z zielenią maskującą w obrębie działki fortecznej oraz jego otoczenie z pozostałością drogi rokadowej).
- **MNW – teren zabudowy mieszkaniowej jednorodzinnej i wielorodzinnej niskiej intensywności.**