

BO. D2. 3/15

24.09.2015  
dyplomZałącznik nr 1  
do Zarządzenia Prezydenta Miasta Krakowa  
nr .....z dnia.....

FORMULARZ ZGŁOSZENIA PROJEKTU SKŁADANEGO JAKO PROPOZYCJA ZADANIA DO BUDŻETU OBYWATELSKIEGO NA POZIOMIE DZIELNIC W ROKU 2015 I 2016	
<b>Dane kontaktowe</b>	
Imię i nazwisko:	Wylączenie jawności w zakresie danych osobowych; na podstawie art. 1 i 6 ustawy z dnia 29 sierpnia 1997 r. o ochronie danych osobowych (Dz. U. z 2014 r., poz. 1182 z późn. zm.); jawność wyłączył/-a: Barbara Lipowa – pracownik Rady Dzielnicy II Grzegórzki
Adres zamieszkania:	
Wiek*:	
*wniosek może złożyć osoba składająca wniosek ukończyła 16 rok życia	
<b>ZADANIE O CHARAKTERZE LOKALNYM</b>	Numer dzielnicy, której dotyczy projekt
	II - Grzegórzki
<b>TYTUŁ PROJEKTU (max 20 wyrazów)</b>	
„SKWER PRZY UL. BOBROWSKIEGO” – jako enklawa bujnej zieleni, miejscem wypoczynku i ucieczką od hałasu okolicznych inwestycji.	
<b>OPIS PROJEKTU</b>	
Miejsce realizacji projektu: <i>Wskaż ulicę, numer posesji/kwartal ulic</i>	Skwer przy ul. Bobrowskiego /ul. Francesco Nullo pomiędzy Biblioteką Miejską a Katolickim Domem Kultury Działka 266/1
Przedmiot projektu <i>Proszę w kilku zdaniach (max 80 wyrazów) opisać czego projekt dotyczy. UWAGA: opis ten zostanie wykorzystany jako „skrótowy opis projektu” dla projektów pozytywnie zweryfikowanych</i>	Rewitalizacja i zagospodarowanie zaniedbanego skweru przy ul. Bobrowskiego poprzez doświetlenie, ogrodzenie, wyposażenie w ławki parkowe. Miejsce to może stać się miejscem spędzania czasu wolnego mieszkańców z książką wypożyczoną w pobliskiej bibliotece miejskiej, osób uczęszczających na zajęcia w KDK, a także jako miejsce spotkań sąsiedzkich. Jest także możliwość przeobrażenia tego miejsca w miejsce aktywności artystycznej oraz innych form aktywności i integracji mieszkańców Grzegórzek. Skwer jako miejsce przyjazne seniorom, osobom niepełnosprawnym i osobom szukającym ciszy, spokoju w hałasie tętniącego życiem miasta.
<b>Szczegółowy opis projektu</b> <i>Napisz co dokładnie zostanie wykonane i w jakim celu. Opisz dokładnie miejsce na którym realizowany będzie projekt, wskaż główne działania, które będą podjęte przy jego realizacji - max 1000 wyrazów</i>	
Skwer liczy 215m objętości. Przez ok. 2/3 działki przebiega ścieżka utworzona z betonowych płyt. Celem projektu jest lewa część działki pomiędzy ul. Francesco Nullo a	

ul. Bobrowskiego. Pozostała 1/3 część działki służy mieszkańcom okolicznych bloków do spacerów z psami. Zagospodarowanie tej części skweru polegałoby na ogrodzeniu tej działki. Wykonanie i montaż ogrodzenia z siatki powlekanej w ramach o wys. 1,3 m - 1,5 m (fundamenty punktowe, uwzględnić wykonanie furtek i bramy wjazdowej). Długość ogrodzenia to 142mb. Miejsce to należy doświetlić poprzez umieszczenie 3 lamp parkowych oraz doposażenie skweru w wygodne 3 ławki parkowe, stolik piknikowy połączony z 2 ławkami dla 6 osób, który mógłby służyć do gier w gry planszowe, szachy i inne. W pobliżu ławek powinny zostać umieszczone 4 kosze na śmieci. Wejście do skweru odbywałoby się z trzech miejsc: od strony biblioteki miejskiej, tj. ulicy Bobrowskiego 11, od strony ul. Bobrowskiego 8/10 oraz od strony ścieżki przecinającej ten skwer. Przy wejściach należałoby ustawić 2 stojaki rowerowe. Jest to teraz bardzo bogaty w zieleni: drzewa, krzewy. Okoliczni mieszkańcy dosadzają tam nowe kwiatki. Kolejne etapy zagospodarowania tego terenu byłyby polem otwartym dla inicjatyw mieszkańców, okolicznych placówek kulturalnych, grup seniorów czy innych inicjatyw. Skwer przy ul. Bobrowskiego jest idealnym miejscem na rozwijający się w Europie a w ostatnich latach coraz liczniej w polskich dużych miastach „urban gardening”, tzw. ogródków społecznościowych-sąsiedzkich. Mieszkańcy takich ogródków, skwerów mają możliwość decydowania jak chcieliby, aby wyglądał skwer i co w nim chcieliby zasadzić. To miejsca może nabrać kolorów i życia dzięki zaangażowaniu się osób i wspólnie stworzenia miejsca, gdzie będzie można spędzić swój wolny czas, spotkać się z sąsiadami.

#### **Uzasadnienie projektu**

*Należy uzasadnić potrzebę realizacji projektu, w tym przedstawić problem, na który odpowiada projekt - wskaż jak rozwiązanie problemu wpłynie na życie mieszkańców – max 200 wyrazów*

Skwer przy ul. Bobrowskiego jest centralnym miejscem – „Starych Grzegórek”. Bardzo dużo ludzi przemierza się tam do kościoła, biblioteki, Katolickiego Domu Kultury, pobliskich sklepów. Jest to miejsce zaniedbane i niewykorzystane w pełni. Grzegórzki są dzielnicą, w której jest przewaga osób starszych, niepełnosprawnych ruchowo. Badania socjologiczne pokazują, że w mieście jest brak miejsc do spędzania czasu wolnego. Osoby starsze czują się bezużyteczne i izolowane. W okolicy są place zabaw dla dzieci, które cieszą się dużym zainteresowaniem. Nie ma przestrzeni dla osób starszych, aktywnych zawodowo, które szukają ciszy, relaksu w środku tętniącego życiem miasta. W okolicy powstają nowe biurowce, apartamentowce. Jest coraz mniej terenów zielonych i miejsc gdzie można wypocząć. Najbliższe miejsce gdzie można wypocząć to Park na Dabiu oddalony o ok. 1,5km od tego miejsca oraz bulwary wiślane oddalone ok. 1km na których jest niewielka ilość ławek. Dzięki zagospodarowaniu tego miejsca będzie można korzystać z pobliskiej biblioteki miejskiej - wypożyczyć książkę, czasopisma i spędzić wolny czas z lekturą w enklawie zieleni, ciszy na okolicznym skwerze.

#### **Zakres i zastosowanie projektu**

*Należy wskazać komu będzie służył projekt i jakie grupy mieszkańców skorzystają na jego realizacji - max 100 wyrazów*

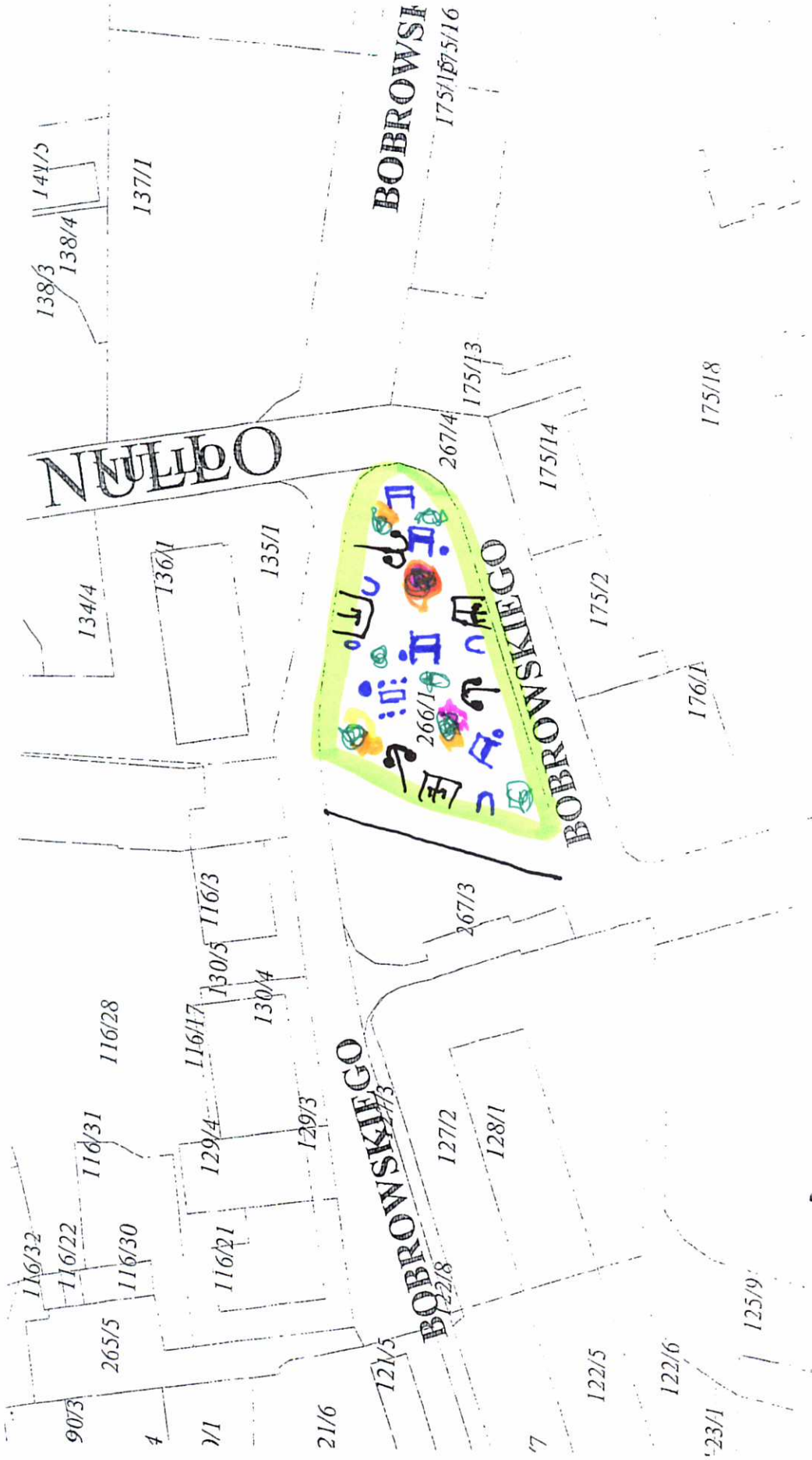
Projekt skierowany jest do: 1) mieszkańców dzielnicy Grzegórzki, 2) czytelników korzystających z biblioteki miejskiej i czytelników, 3) rodziców i dzieci uczęszczających na zajęcia w KDK, 4) uczestników Środowiskowego Domu Samopomocy przy Al. Pokoju 7- osoby niepełnosprawne, 5) seniorów, dla których byłoby to miejsce spotkań i integracji społecznej, 6) miejsce dla artystów, którzy mogliby wystawiać tam swoje prace (rzeźby, malarstwo), 7) prezentacja dorobku artystycznego uczestników zajęć Katolickiego Domu Kultury (decoupage, malarstwo i inne), 8) lokalne miejsce na organizowanie pikników dla mieszkańców, dni sąsiada i inne inicjatywy lokalne.





<b>HARMONOGRAM DZIAŁAŃ ZWIĄZANYCH Z WYKONANIEM PROJEKTU:</b> <i>w przypadku większej ilości zadań proszę dodać kolejny wiersz</i>	
Lp.	Opis działania:
1.	Przygotowanie projektu zagospodarowania skweru
2.	Ogrodzenie skweru (siatka, 3 bramki wejściowe)
3.	Zamontowanie oświetlenia (3 lampy parkowe)
4.	Zamontowanie ławek, zestawu piknikowego, koszy na śmieci, stojaków rowerowych
5.	Postawienie tablicy informacyjnej wraz z harmonogramem
<b>SZACUNKOWY KOSZTORYS</b> <i>Uwzględnij wszystkie składowe projektu – np. materiał, robocizna, zakup sprzętu, itp. Dopasuj do każdej składowej odpowiedni koszt i zsumuj.</i>	
Składowe projektu:	
	Koszt:
1. Zakup ogrodzenia wraz z bramkami wejściowymi	14200
2. Zakup 3 ławek parkowych	1200 zł
3. Zakup zestawu piknikowego	2000 zł
4. Zakup 5 koszy na śmieci	1100 zł
5. Zakup 2 stojaków na rowery	1000 zł
6. Zakup tablicy informacyjnej wraz z regulaminem skweru	600 zł
7. Projekt zagospodarowania wraz z oświetleniem	10000 zł
8. Ustawienie 3 latarni parkowych	16500 zł
	<b>RAZEM:</b> 46600 zł
<b>ZAŁĄCZNIKI DO PROJEKTU</b> <i>Do formularza można załączyć dodatkową dokumentację, pomocną przy jego weryfikacji np. szkice sytuacyjne, plany, zdjęcia, wizualizacje oraz dodatkowe materiały.</i>	
Lp.	Nazwa załącznika:
1.	<b>Lista poparcia projektu</b> <i>Załącznik obligatoryjny – projekt musi zostać poparty przez min. 15 mieszkańców Dzielnicy, którzy ukończyli 16 rok życia.</i>
2.	Raport z rejestru gruntów wraz z mapką
3.	
<b>OŚWIADCZENIA</b>	





- ✓ Oświadczam, iż jestem uprawniona/-y do udziału w zgłaszaniu propozycji projektów poprzez fakt bycia mieszkańką/-ńcem Dzielnicy, której dotyczy złożony przeze mnie projekt propozycji zadania.
- ✓ Oświadczam, iż wszystkie podane w formularzu oraz załącznikach informacje są zgodne z aktualnym stanem prawnym i faktycznym wraz z załącznikiem stanowiącym listę poparcia dla projektu.
- ✓ Informacja: podane dane osobowe zabezpieczone są na podstawie ustawy z dnia 29 sierpnia 1997 r. o ochronie danych osobowych (Dz. U. z 2014 r. poz. 1182), na drodze zgłoszenia zbioru danych do GODO. Administratorem danych jest Prezydent Miasta Krakowa z siedzibą w Krakowie, Pl. Wszystkich Świętych 3-4. Dane osobowe przetwarzane są wyłącznie w celu realizacji Budżetu obywatelskiego miasta Krakowa i nie będą przekazywane innym odbiorcom. Osobie, której dane dotyczą, przysługuje prawo dostępu do treści jej danych oraz możliwość ich poprawiania. Podanie danych jest dobrowolne jednak bez ich podania nie jest możliwe uczestnictwo w procesie.

**Podpis składającego projekt:**

Wylączenie jawności w zakresie danych osobowych; na podstawie art. 1 i 6 ustawy z dnia 29 sierpnia 1997 r. o ochronie danych osobowych (Dz. U. z 2014 r., poz. 1182 z późn. zm.);  
jawność wylączył/-a: Barbara Lipowa – pracownik Rady Dzielnicy II Grzegórzki



- legenda:
-  plot (z wyjątkiem rezerwy teren)
  -  rampa
  -  bramka wejściowa
  -  szereg płotników

-  stawka
-  stopka me rowery
-  kubet
-  kwiaty : kwiaty

## Raport z Rejestru Gruntów

Dane pobrane z systemu VEGA przez MSIP. Raport nie stanowi dokumentu.

**Numer działki:** 266/1  
**Obręb:** 17  
**Jednostka ewidencyjna:** ŚRÓDMIEŚCIE  
**Powierzchnia:** 2 446 m<sup>2</sup>  
**Księga wieczysta:** KW 182341  
**Nr jed. rejestrowej:** 17  
**Aktualność:** Według stanu na dzień: 29-08-2012 01:33:30

### Właściciele i władający

L.p.	Typ władania	Nazwisko, imię (imię ojca, imię matki), adres Nazwa organizacji, siedziba	Udział: Nr-Licznik/Mianownik	Grupa rejestrowa
1.	Właściciel	GMINA KRAKÓW GK	1 - 1/1	4.1

### Grunty

Oznaczenie mapy	Położenie	Użytek	Klasa	Pow. ha
1073D	BOBROWSKIEGO	Bz		0.2446

### Komentarz do udziałów

Numer udziału	Komentarz
---------------	-----------

**Grupa własności:** 110: Gmina Kraków - właściciel, działka nie oddana w żadną formę władania

