

**KARTA OBIEGOWA FORMULARZA ZGŁOSZENIA PROJEKTU
SKŁADANEGO JAKO PROPOZYCJA ZADANIA DO BUDŻETU
OBYWATELSKIEGO NA POZIOMIE DZIELNIC**

NR PROJEKTU	BO.D12.20.15
TYTUŁ PROJEKTU:	Budowa bezpiecznego przejścia dla pieszych w ciągu ulic Facimiech-Podlesie


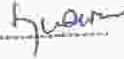
Dzielnica (numer/nazwa):	XII
Data wpływu projektu do Zarządu Rady Dzielnicy:	3.04.15(wniosek drogą e-mailową przesłany do urzędu miasta 31.03.15)

WERYFIKACJA FORMALNO-PRAWNA (jednostka wiodąca)

Merytoryczna komórka organizacyjna UMK lub MJO:	ZIKiT
Data wpływu do merytorycznej komórki organizacyjnej UMK lub MJO:	08.04.15
Imię i Nazwisko odpowiedzialnego pracownika:	Jacek Kurek

OPINIA MERYTORYCZNEJ KOMÓRKI ORGANIZACYJNEJ UMK LUB MJO

Ocena merytoryczna zgłoszonego wniosku:	
Pozytywna	Negatywna
X	
Uśrednione i urealnione szacunkowe koszty projektu	77 000,00zł W związku z wezwaniem o uzupełnienie braków formalnych oraz zmiany zakresu rzeczowego w dniu 28.04.15 Wnioskodawca dostarczył zmieniony formularz projektu wraz z listą poparcia.
Uzasadnienie w przypadku	

negatywnej oceny projektu	
Załączniki*: <i>Należy dołączyć opinie Wydziałów lub MJO, z którymi jednostka konsultowała ocenę projektu</i>	<ol style="list-style-type: none">1.2.3.
Akceptacja dyrektora merytorycznej komórki organizacyjnej UMK lub MJO:	
Data zwrotu do Zarządu Dzielniczy:	RADA DZIELNICZY NR XII Wypłynęło dnia 28. 05. 15 NR podpis 

FORMULARZ ZGŁOSZENIA PROJEKTU SKŁADANEGO JAKO PROPOZYCJA ZADANIA DO BUDŻETU OBYWATELSKIEGO NA POZIOMIE DZIELNIC W ROKU 2015 I 2016

Dane kontaktowe

Imię i nazwisko:	TOMASZ WARCHAŁ		
Adres zamieszkania:	Kraków, ul. Okólna 22/100		
Wiek*:	42	Nr telefonu:	501-051-330
*wniosek może złożyć osoba, która w dniu składania wniosku ukończyła 16 rok życia.		e-mail:	warchal@ic Krakow.pl

ZADANIE O CHARAKTERZE LOKALNYM

Numer dzielnicy, której dotyczy projekt

XII

TYTUŁ PROJEKTU (max 20 wyrazów)

Budowa bezpiecznego przejścia dla pieszych w ciągu ulic Facimiech-Podlesie na moście na rzece Drwince

OPIS PROJEKTU

Miejsce realizacji projektu: <i>Wskaż ulicę, numer posesji/kwartal ulic</i>	Ulica Podlesie Most na rzece Drwince
--	---

<p>Przedmiot projektu <i>Proszę w kilku zdaniach (max 80 wyrazów) opisać czego projekt dotyczy. UWAGA: opis ten zostanie wykorzystany jako „skrótowy opis projektu” dla projektów pozytywnie zweryfikowanych</i></p>	<p>Przedmiotem projektu jest zaprojektowanie i wybudowanie bezpiecznego przejścia dla pieszych w ciągu ulic Facimiech – Podlesie na moście na rzece Drwince, w celu zapewnienia wygodnego i bezpiecznego ciągu komunikacji pieszej pomiędzy osiedlem Piaski Wielkie i osiedlem Na Kozłowiec.</p>
---	--

Szczegółowy opis projektu

Napisz co dokładnie zostanie wykonane i w jakim celu. Opisz dokładnie miejsce na którym realizowany będzie projekt, wskaż główne działania, które będą podjęte przy jego realizacji - max 1000 wyrazów

Most na rzece Drwince w ciągu ulic Facimiech – Podlesie to jedyny ciąg komunikacji pieszej łączący osiedla Piaski Wielkie i Na Kozłowiec poprzez Dolinę rzeki Drwinki – tym samym łączący dwie sąsiadujące Dzielnice: XII Prokocim Bierzanów i XI Podgórze Duchackie.

Most jest konstrukcją historyczną nie posiadającą dostosowanych do współczesnych przepisów poboczny ani chodników. Przejście piesze możliwe jest bardzo wąskim poboczem o szerokości nie większej niż 60 cm, ruch samochodowy możliwy jest wyłącznie wahadłowo w jednym kierunku.

Natężenie zarówno ruchu pieszego jak i samochodowego zwiększa się corocznie w związku z dynamiczną rozbudową osiedli mieszkaniowych – w tym szczególnie w rejonie ulicy Bochenka. Ciąg komunikacyjny obsługuje ruch pieszy z Piasków w kierunku: przystanków komunikacji miejskiej przy ulicy Włotowej (Na Kozłowiec), szkół i przedszkoli na osiedlu Na Kozłowiec, handlu i usług. W przeciwnym kierunku obsługuje ruch pieszych do terenów spacerowych i rekreacyjnych w Dolinie rzeki Drwinki z osiedla Na Kozłowiec.

Jednym z podstawowych zadań Gminy jak i Dzielnicy jest zapewnienie bezpieczeństwa mieszkańców. Opisany ciąg pieszy stwarza ogromne zagrożenie dla korzystających, co potwierdzają wydarzające się systematycznie wypadki komunikacyjne w tym rejonie – póki co na szczęście bez ofiar wśród pieszych.

Projekt budowy bezpiecznego przejścia dla pieszych zakłada budowę bezpiecznego, wydzielonego pasa

chodnika wzdłuż jezdni ulic Facimiech Podlesie wraz z nawiązaniem do istniejących chodników po obu stronach mostu wraz z koniecznymi szykanami dla samochodów, wstrzymującymi ruch kołowy na czas przejścia pieszych.

Uzasadnienie projektu

Należy uzasadnić potrzebę realizacji projektu, w tym przedstawić problem, na który odpowiada projekt – wskazać jak rozwiązanie problemu wpłynie na życie mieszkańców – max 200 wyrazów

Uzasadnieniem potrzeby realizacji projektu są przede wszystkim:

- zapewnienie bezpieczeństwa dla ogromnej rzeszy mieszkańców Krakowa z Dzielnic XI i XII, zmuszonych do korzystania z niebezpiecznego przejścia dla pieszych
- systematyczne wypadki drogowe na moście na rzece Drwince spowodowane zbyt wąskim pasem ruchu
- konieczność korzystania z tego ciągu jako jedynej przez Dolinę rzeki Drwinki
- zwiększający się ruch pieszy i samochodowy w związku z rozbudową osiedli mieszkaniowych

Wpływ na życie mieszkańców:

- ograniczenie ryzyka wystąpienia wypadków komunikacyjnych z udziałem pieszych, w tym dzieci i młodzieży poruszających się do i ze szkół i przedszkoli
- poprawa przejezdności ciągu ulic Facimiech Podlesie, ograniczonej ruchem pieszych (konieczność zatrzymania się lub zwolnienia samochodów w związku z poruszającymi się przez most pieszymi)
- uatrakcyjnienie terenów rekreacyjnych i spacerowych w Dolinie rzeki Drwinki

Zakres i zastosowanie projektu

Należy wskazać komu będzie służył projekt i jakie grupy mieszkańców skorzystają na jego realizacji – max 100 wyrazów

Projekt będzie służył przede wszystkim:

Mieszkańcom osiedla Na Kozłowiec – ok. 20 tyś. mieszkańców, dla bezpiecznego poruszania się pieszo do terenów rekreacyjnych i spacerowych,
Mieszkańcom osiedla Piaski Wielkie – poruszających się pieszo do najbliższych punktów komunikacji miejskiej w okolicy ulicy Włotowej (Na Kozłowiec), przedszkoli i szkół, usług i handlu,
Mieszkańcom osiedla Piaski Nowe i pozostałych sąsiednich osiedli korzystających z ciągu Facimiech Podlesie dla komunikacji samochodowej.

HARMONOGRAM DZIAŁAŃ ZWIĄZANYCH Z WYKONANIEM PROJEKTU:

w przypadku większej ilości zadań proszę dodać kolejne wiersze

Lp.	Opis działania:
1.	Opracowanie Programu Funkcjonalno-Użytkowego opisującego funkcję i zakres rzeczowy projektu, będącego podstawą dla ogłoszenia zamówienia publicznego w trybie „zaprojektuj i wybuduj”
2.	Ogłoszenie zamówienia publicznego na podstawie PFU
3.	Wyłonienie wykonawcy – podpisanie umowy
4.	Przeprowadzenie pełnego procesu inwestycyjnego
5.	Przecięcie wstęgi przez Prezydenta i Zarządy Dzielnic
6.	

SZACUNKOWY KOSZTORYS

Uwzględnić wszystkie składowe projektu – np. materiał, robocizna, zakup sprzętu, itp. Dopasuj do każdej składowej odpowiedni koszt i sumuj.

Składowe projektu:	Koszt:
1. Opracowanie Programu Funkcjonalno-Użytkowego w ZIKiT przy wsparciu Rad Dzielnic XI i XII	0,00 zł
2. Ogłoszenie zamówienia publicznego na podstawie PFU w trybie „zaprojektuj i wybuduj”, ZIKiT	0,00 zł
3. Budowa w trybie „zaprojektuj i wybuduj”, obejmująca wszystkie etapy procesu inwestycyjnego	77 000,00 zł
4.	

5.	
6.	
RAZEM:	
	77 000,00 zł

ZAŁĄCZNIKI DO PROJEKTU


Do formularza można załączyć dodatkową dokumentację pomocną przy jego weryfikacji np. szkice sytuacyjne, plany, zdjęcia, wizualizacje oraz dodatkowe materiały.

Lp.	Nazwa załącznika:
	Lista poparcia projektu
1.	<i>Załącznik obligatoryjny – projekt musi zostać poparty przez min. 15 mieszkańców Dzielnicy, którzy ukończyli 16 rok życia.</i>
2.	Mapa z zaznaczonym miejscem realizacji projektu
3.	Dokumentacja fotograficzna miejsca planowanej realizacji projektu (na podstawie google street view)
4.	

OŚWIADCZENIA











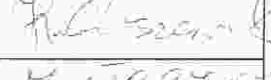

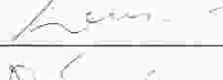
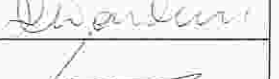

- ✓ Oświadczam, iż jestem uprawniona/-y do udziału w zgłaszaniu propozycji projektów poprzez fakt bycia mieszkanką/-ncem Dzielnicy, której dotyczy złożony przeze mnie projekt propozycji zadania.
- ✓ Oświadczam, iż wszystkie podane w formularzu oraz załącznikach informacje są zgodne z aktualnym stanem prawnym i faktycznym wraz z załącznikiem stanowiącym listę poparcia dla projektu.
- ✓ Informacja: podane dane osobowe zabezpieczone są na podstawie ustawy z dnia 29 sierpnia 1997 r. o ochronie danych osobowych (Dz. U. z 2014 r. poz. 1182), na drodze zgłoszenia zbioru danych do GIODO. Administratorem danych jest Prezydent Miasta Krakowa z siedzibą w Krakowie, Pl. Wszystkich Świętych 3-4. Dane osobowe przetwarzane są wyłącznie w celu realizacji Budżetu obywatelskiego miasta Krakowa i nie będą przekazywane innym odbiorcom. Osobie, której dane dotyczą, przysługuje prawo dostępu do treści jej danych oraz możliwość ich poprawiania. Podanie danych jest dobrowolne jednak bez ich podania nie jest możliwe uczestnictwo w procesie.

Podpis składającego projekt:



Załącznik do projektu: Budowa bezpiecznego przejścia dla pieszych w ciągu ulic Facimlech-Podlesie na moście na rzece Drwince.



LISTA POPARCIA DLA PROJEKTU NA POZIOMIE DZIELNIC			
Tytuł projektu*: <i>Pole obowiązkowe. Tytuł musi być tożsamy z tytułem z formularza zgłoszenia projektu</i>		Budowa bezpiecznego przejścia dla pieszych w ciągu ulic Facimiech-Podlesie na moście na rzece Drwince	
Oświadczam, że popieram niniejszy projekt, ukończyłem/lam 16 rok życia oraz zamieszkuję pod wskazanym przeze mnie adresem, co poświadczam własnoręcznym podpisem:			
Lp.	Imię i nazwisko	Adres	Podpis
1.	TOMASZ WARCHAL	UL. OKÓLNA 22/100 30-609 KRAKÓW	
2.	PIOTR WINDUSKI	UL. WENIEDY 5/61 30-933 WROCLAW	
3.	TERESA KORZEK	UL. NA WÓZKOWIE 14/68 30-670 KRAKÓW	
4.	Tomasz Korzek	- 11 -	
5.	Aneka Widnievska	ul. Facimiech 11/3	
6.	Azeta Kozłuch-Ćwik	OKÓLNA 9/37	
7.	Radosław Szymik	Ściegiennego 69/138	
8.	KORCENOWICZ JERZY	OKÓLNA 13/68	
9.	Kazimierz Warchał	OKÓLNA 22/100	
10.	Krzysztof Górski	UL. OKÓLNA 22/109	
11.	Katarzyna Górska	UL. OKÓLNA 22/109	
12.	Margarita Lizar	OKÓLNA 26/36	
13.	Tomasz Lizar	OKÓLNA 26/36	
14.	Dorota Lizar	UL. OKÓLNA 22/100	
15.	WIKTORIA WINDUSKI	UL. WENIEDY 5/61 30-933	
[...]			

CHARAKTERYSTYKA DŁUGOTERMINOWYCH SKUTKÓW REALIZACJI ZADANIA

-załącznik do karty obiegowej formularza zgłoszenia projektu składanego jako propozycja zadania do budżetu obywatelskiego na poziomie dzielnicowym

„Budowa bezpiecznego przejścia dla pieszych w ciągu ulic Facimiech -Podlesie” nr wniosku BO.D12.20/15

Długoterminowe skutki realizacji zadania:

Realizacja projektu zwiększy bezpieczeństwo osób korzystających z przejścia w ciągu ulic Facimiech i Podlesie przez mostek na rzece Drwince, poprawi widoczność pieszych przez jadących kierowców .

Ograniczy ryzyko wystąpienia wypadków w tym dzieci udających się do przedszkoli i szkół.

Konieczność bieżącego utrzymania i napraw.

Inspektor
Jacek Kurek