







## Objaśnienia:

### Punkty rozpoznania hydrogeologicznego:






- 47  - otwory studzienne bariery odwadniającej
- 70  - otwory studzienne innych użytkowników
- P-64  - otwory obserwacyjne
- M-4  - ujęcia wód leczniczych

Numery otworów według zał. 5.1, 5.2 i 5.3

### Ujęte lub obserwowane piętro wodonośne:

-  - czwartorzędowe
-  - jurajskie

### Pozostałe oznaczenia:

-  - granica obszaru i terenu górniczego "Mateczny I"
-  - linie przekrojów hydrogeologicznych
-  - stopeń wodny "Dąbie"
-  - granice bezpośrednie modelu hydrogeologicznego
-  - zasięg zmiany stosunków wodnych w związku z pracą bariery odwadniającej