



KRAKÓW

SYSTEM INFORMACJI MIEJSKIEJ

Jak postrzegamy Kraków?

Jak go widzą mieszkańcy a jak turyści, piesi, rowerzyści czy kierowcy?

Co byśmy zmienili?

Do czego jesteśmy już nie tylko przyzwyczajeni, ale i przywiązani?

Czego potrzebujemy, by łatwiej przemieścić się z punktu A do punktu B?

Odpowiadając sobie na te pytania, doszliśmy do wniosku, że System Informacji Miejskiej, którego potrzebuje Kraków, musi być zarówno nowoczesny, jak i tradycyjny. Dopiero łącząc te dwa aspekty, będziemy w stanie oddać ducha tego miasta. Tradycyjna ciemna zieleń, tak charakterystyczna dla Starego Miasta, w naszym projekcie pozostaje na swym miejscu – nie wyobrażamy sobie, by mogło być inaczej, skoro tak mocno wpisała się już w nasz miejski krajobraz. Tak samo klasyczne połączenie granatu i bieli – jednocześnie eleganckie i wyjątkowo czytelne. Stawiamy jednak również na udany mariaż klasyki z nowoczesnością, dlatego też zaproponowana forma jest prosta, minimalistyczna, idąca z duchem czasu.

Kraków potrzebuje systemu, który nie będzie zaburzał ładu w przestrzeni miejskiej, a jednocześnie będzie stanowił doskonałe źródło informacji dla wszystkich osób przemieszczających się po mieście. Bez względu na to, czy z naszego SIM-u korzystał będzie pieszy czy kierowca, turysta czy mieszkaniec, nasz system bierze pod uwagę wszystkie jego potrzeby.



Na podstawowy krój pisma w komunikacji systemowej wybraliśmy krój Unit w wersji szeryfowej dla strefy UNESCO, Starego Miasta i Kazimierza oraz bezszeryfowej dla pozostałej części miasta.

Nadaje się do systemów informacji miejskiej czy znaków. Odznacza się dużą czytelnością oraz dobrym kontrastem.

Jego dużą zaletą jest to, że jest wąski. W Polsce mamy dosyć długie nazwy ulic, więc wykorzystanie kroju, który oszczędza miejsce jest bardzo korzystne.

Chcieliśmy, żeby ten projekt korespondował z trendami, był nowoczesny i dobrze wpisywał się zarówno architekturę Starego Miasta jak i nowoczesne dzielnice.

FF Unit Regular

**abcdefghijklmnopqrstuvwxy
z
1234567890**

FF Unit Regular

**abcdefghijklmnopqrstuvwxy
z
1234567890**



Unit Slab

**abcdefghijklmnopqrstuvwxy
z
1234567890**



Unit Slab

**abcdefghijklmnopqrstuvwxy
z
1234567890**

Dwa podstawowe kolory, które charakteryzują Kraków

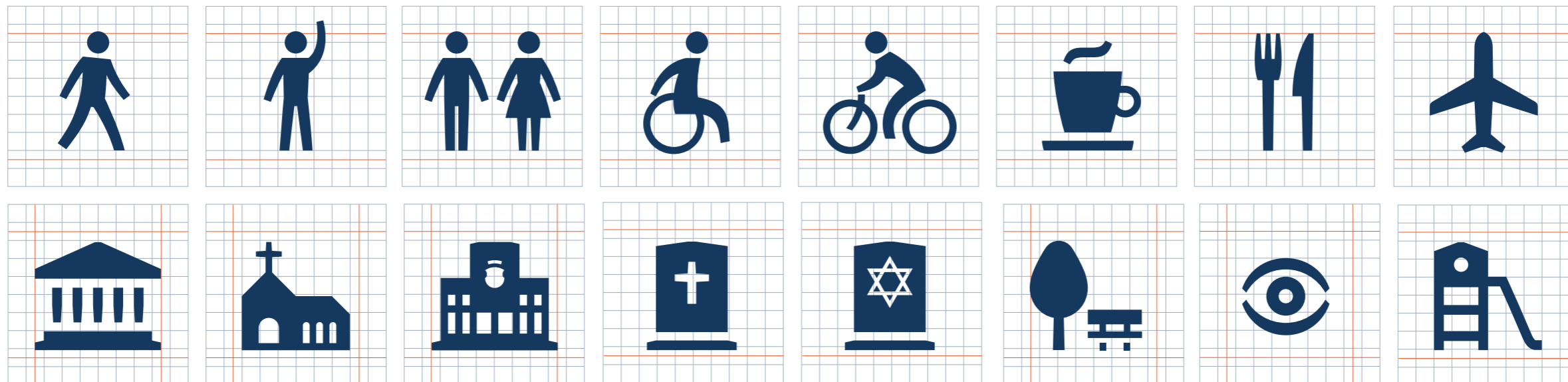



Kolory dodatkowe dodające nowoczesności użyte dla komunikacji pieszych i rowerzystów po mieście



ejitad

Ikony zostały przygotowane w oparciu o typografię.
 Chcieliśmy stworzyć ikony nowoczesne i dynamiczne.
 W czasie projektowania oznaczeń wykorzystaliśmy detale liter
 – ogonki, końcówki, podcięcia aby projekt był spójny i indywidualny.





TAXI



i

P

Specjalnie na potrzeby projektu stworzyliśmy ikony przedstawiające uproszczone wersje ważniejszych budynków oraz mostów (kładek) znajdujących się w niedalekiej odległości od Rynku Podgórskiego.

Rysunki te – rozmieszczone na mapie – mają za zadanie ułatwić osobom korzystającym z Systemu Informacji Miejskiej orientację w przestrzeni i pomóc w przemieszczaniu się między punktami. Dzięki odzwierciedleniu fasad budynków na ikonach z łatwością można rozpoznać dane miejsce w przestrzeni miejskiej i traktować poszczególne budynki jako punkty orientacyjne.



Korona



MOCAK



Most Piłsudskiego



Kładka o. Bernatka



Kościół św Józefa



Ratusz Podgórski



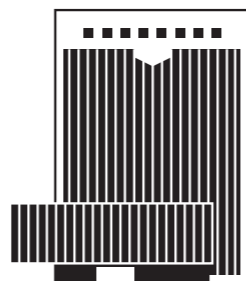
Kościół Bonifratów



Kościół Nieustającej Pomocy



Bazylika Mariacka



Biurowiec Błękitek



Cricoteka




Pałacyk Kryształ



Ratusz Kazimierski



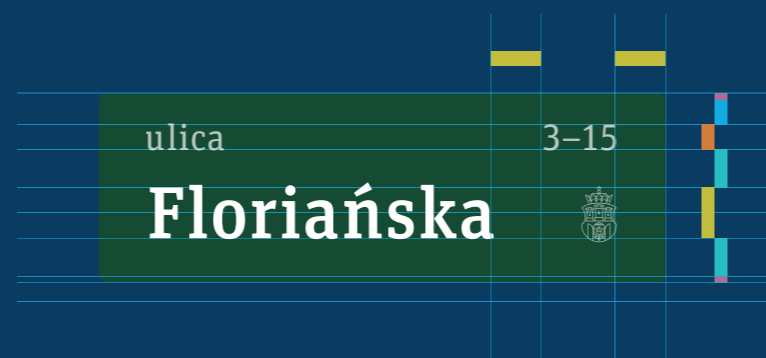
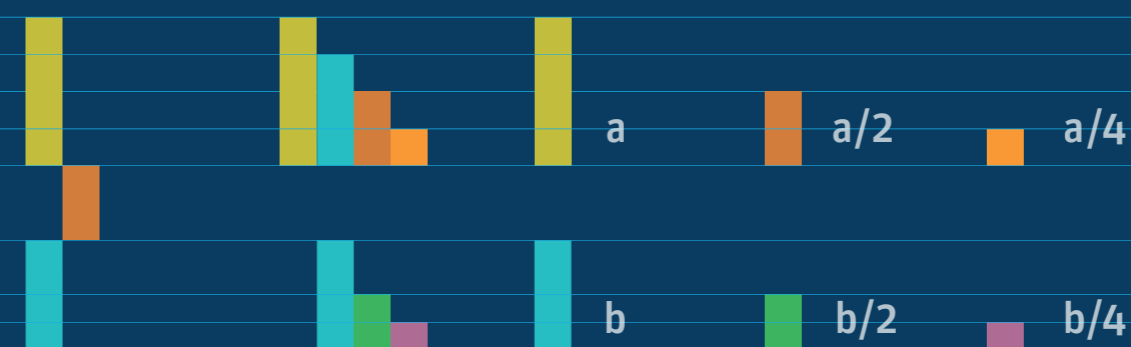
Kościół św Benedykta



Podstawową zasadą konstrukcji interlinii i odstępów jest wysokość litery K.

Połowa wysokości i kolejne podziały są podstawą do budowania zależności wielkości, interlinii, wersji językowych.

Kraków
Kraków



ulica

3-29

Rynek Podgórski



19

ulica


Limanowskiego

Podgórze


Zaproponowaliśmy oznaczenia zainstalowane na słupach zawierające informacje o nazwach ulic i dzielnic. Dodatkowo znaki wskazują kierunek do ważnych obiektów i atrakcji turystycznych oraz czas potrzebny aby dojść pieszo do wybranego celu.

W zasięgu rąk przewidujemy przyciski (wraz z prostymi piktogramami) dające osobom niewidomym możliwość odsłuchania informacji zawartych na tabliczkach.

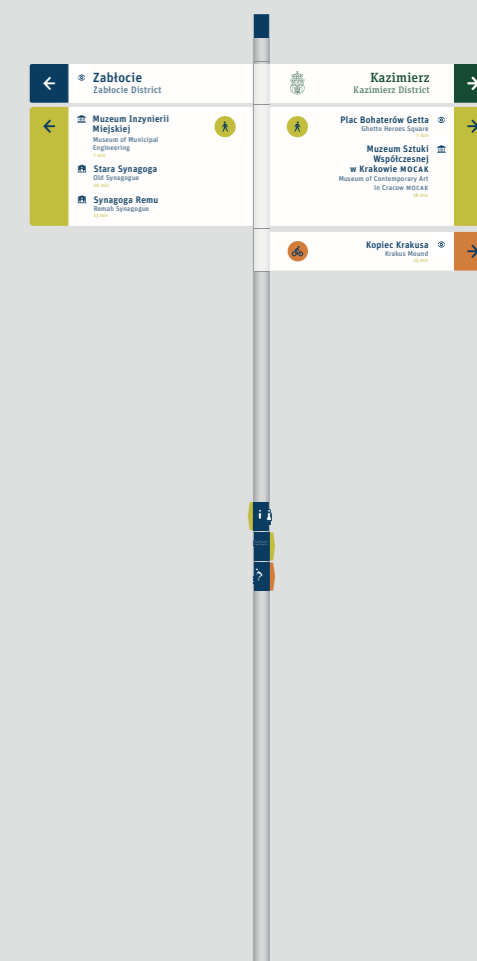
Na samej górze umieściliśmy również informacje o strefach parkowania dla kierowców.



Tablica uliczna z pełnym zestawem oznaczeń



Tablica z ulicami i dzielnicami



Tablica z informacjami kierunkowymi

strefa parkingowa

nazwa ulicy i numer

informacja o dzielnicy

informacje o kierunkach i dystansie do waznych miejsc

dotatkowy poziom dla rowerzystów

P5

ulica 1-58 3-15

Nadwiślańska **Józefińska**

| | | | |
|---|--|---|---|
| ← | 👁️ Zabłocie Zabłocie District | 👁️ Kazimierz Kazimierz District | → |
| ← | 🏛️ Muzeum Inżynierii Miejskiej Museum of Municipal Engineering 7 min 🏛️ Stara Synagoga Old Synagogue 10 min 🏛️ Synagoga Remu Remah Synagogue 13 min | 🚶 Plac Bohaterów Getta Ghetto Heroes Square 7 min 🏛️ Muzeum Sztuki Współczesnej w Krakowie MOCAK Museum of Contemporary Art in Cracow MOCAK 18 min | → |
| | | 🚲 Kopiec Krakusa Krakus Mound 12 min | → |

ulica
Józefińska
1-80

ulica
Nadwiślańska
1-58

Kazimierz
Kazimierz District

Zabłocie
Zabłocie District

Muzeum Inżynierii Miejskiej
Museum of Municipal Engineering
7 min

Stara Synagoga
Old Synagogue
10 min

Synagoga Remu
Remah Synagogue
11 min

Plac Bohaterów Getta
Ghetto Heroes Square
2 min

Muzeum Sztuki Współczesnej w Krakowie MOCAK
Museum of Contemporary Art in Cracow MOCAK
18 min

Kopiec Krakusa
Krakus Mound
12 min

ulica 3-159

Limanowskiego

ulica 3-15

Legionów Józefa Piłsudskiego

ulica 3-15

Kalwaryjska

ulica 1-15

Celna

Tablice adresowe dla całego Krakowa

ulica 3-15

Dominikańska 

ulica 3-15

Floriańska 

ulica 3-15

Stolarska 

ulica 3-15

Bracka 

Tablice adresowe dla strefy zabytkowej UNESCO

3
 ulica →
Legionów Józefa Piłsudskiego
 Podgórze

23
 ulica ←
Staromostowa
 Podgórze

19
 ulica
Limanowskiego
 Podgórze

15
 ulica
Bracka
 Stare Miasto

23
 ulica
Św. Jana
 Stare Miasto

3
 ulica
Franciszkańska
 Stare Miasto

5
 ulica →
Celna
 Podgórze

153
 ulica
Kalwaryjska
 Podgórze

6
 ulica
Józefinska
 Podgórze

7
 ulica
Stolarska
 Stare Miasto

12
 ulica
Gołębia
 Stare Miasto

12
 ulica
Św. Tomasza
 Stare Miasto

Tablice adresowe dla całego Krakowa


Tablice adresowe dla strefy zabytkowej UNESCO

ulica
Kanonicza 3-15





Proponowany przez nas system informacji odznacza się zhierarchizowanym układem informacji. Dzięki podziałowi na mniej lub bardziej istotne informacje, uzyskanemu za pomocą typografii i symboli, powstał system dający pieszym możliwość łatwego znalezienia celu i zdobycia potrzebnych informacji.

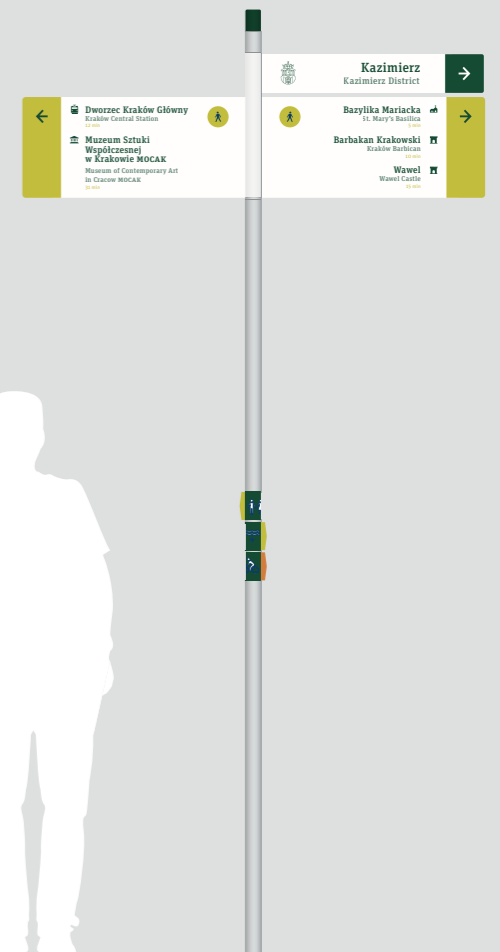
Naszym celem było stworzenie systemu o zhierarchizowanym, logicznym układzie informacji, który dałby pieszym najważniejsze wskazówki konieczne do łatwego znalezienia celu. Za pomocą typografii i symboli uporządkowaliśmy informacje kierunkowe na te najbardziej istotne i te drugorzędne.



Pełen zestaw oznaczeń



Tablica z ulicami i dzielnicami



Tablica dla pieszych


ulica
Westerplatte
1-15

B
16-23




ulica
Starowiślna
1-153

ulica
Sienna
1-20

ulica
Wielopole


Kazimierz
Kazimierz District
→

←

-  **Bazylika Mariacka**
St. Mary's Basilica
5 min
-  **Barbakan Krakowski**
Kraków Barbican
10 min
-  **Wawel**
Wawel Castle
15 min

→

-  **Dworzec Kraków Główny**
Kraków Central Station
12 min
-  **Muzeum Sztuki Współczesnej w Krakowie MOCAK**
Museum of Contemporary Art in Cracow MOCAK
31 min



Proponujemy umieszczenie pylonu na Rynku Podgórskim. Jest to ważny punkt orientacyjny na mapie Krakowa – blisko kładki łączącej Stare Podgórze z Kazimierzem. Turyści często pokonują tę trasę udając się do kolejnych miejsc takich jak MOCAK czy Muzeum Schindlera. Na pylonie znajdują informacje o dzielnicy oraz mapa tej części miasta.



MAPA

Charakterystyczne obiekty na mapie miasta zostały przedstawione za pomocą ilustrowanych symboli. Dzięki odwzorowaniu najbardziej charakterystycznych cech danego budynku oznaczenia te ułatwiają odbiorcom orientację w przestrzeni i sprawne przemieszczanie się.

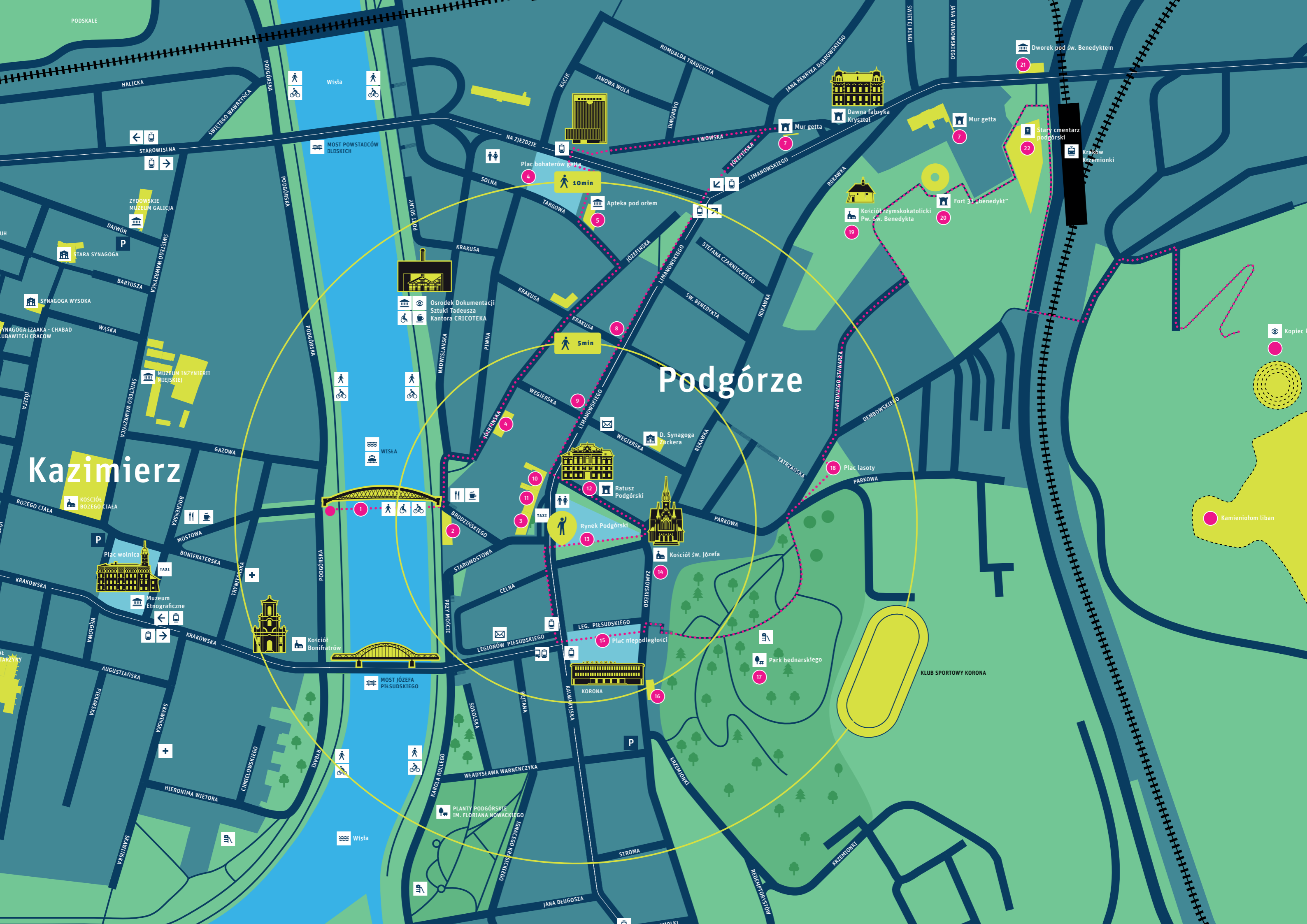
Prócz ikon informujących o istotnych obiektach w okolicy (oznaczonych kolorem i podpisem), na mapie została zaznaczona również trasa turystyczna wskazująca najciekawsze miejsca na terenie Starego Podgórza.

Żółte okręgi oznaczają czas (5 oraz 10 minut) potrzebny aby dojść pieszo z miejsca, w którym umieszczona jest mapa.



Kazimierz

Podgórze



PODSKALE

HALICKA

SWIĘTEGO WAWRZYŃCA

PODGÓRSKA

Wista

Wista

STAROWISLNA

MOST POWSTĄDCÓW
OLSKICH

NA ZJEZDZIE

10 min

4

Plac bohaterów getta

5

Apteka pod orłem

7

Mur getta

Dawna fabryka
Kryształ

7

Mur getta

22

Stary cmentarz
podgórski

Kraków
Krzemionki

21

Dworek pod św. Benedyktem

ZYDOWSKIE
MUZEUM GALICJA

STARA SYNAGOGA

SYNAGOGA WYSOKA

SYNAGOGA IZAAKA - CHABAD
LUBAWITCZ CRACÓW

MUZEUM INŻYNIERII
MIEJSKIEJ

Osrodek Dokumentacji
Sztuki Tadeusza
Kantora CRICOTEKA

5 min

8

KRAKUSA

Podgórze

9

WEGIERSKA

D. Synagoga
Zuckera

Kościół rzymskokatolicki
Pw. Św. Benedykta

19

20

Fort 31 „Benedykt”

WASKA

WASKA

JÓZEFA

SWIĘTEGO WAWRZYŃCA

GAZOWA

WISŁA

WISŁA

Kazimierz

KOŚCIÓŁ
BOŻEGO CIAŁA

Plac wolnica

Muzeum
Etnograficzne

Kościół
Bonifratrów

BRODZIŃSKIEGO

10

RYNEK
PODGÓRSKI

11

Ratusz
Podgórski

12

KRAKUSA

Kościół św. Józefa

14

ZAMOJSKIEGO

18

Plac lasoty

PARKOWA

KLUB SPORTOWY KORONA

Kamieniołom liban

BOŻEGO CIAŁA

BOCHENSKA

MOSTOWA

BONIFRATERSKA

KRAKOWSKA

WIEGLOWA

KRAKOWSKA

WIEGLOWA

AUGUSTIAŃSKA

SKAWIŃSKA

WIEGLOWA

PIEKARSKA

SKAWIŃSKA

HIERONIMA WIETORA

CHMIEŁOWSKIEGO

Wista

Wista

PLANTY PODGÓRSKIE
IM. FLORIANA NOWACKIEGO

KAROLA ROLLEGO

WŁADYSŁAWA WARNENCZYKA

JANKIEGO KR. SIECIEGO

STROMA

JANA DŁUGOSZA

MOJKI

RODZIMPOKÓW

KRZEMIONKI

WIEGLOWA

PIEKARSKA

SKAWIŃSKA

WIEGLOWA

PIEKARSKA

SKAWIŃSKA

HIERONIMA WIETORA

CHMIEŁOWSKIEGO

Wista

Wista

PLANTY PODGÓRSKIE
IM. FLORIANA NOWACKIEGO

KAROLA ROLLEGO

WŁADYSŁAWA WARNENCZYKA

JANKIEGO KR. SIECIEGO

STROMA

JANA DŁUGOSZA

MOJKI

RODZIMPOKÓW

KRZEMIONKI

Naszym zdaniem mapa zaprezentowana na pylonie powinna być zorientowana w tym samym kierunku w którym jest skierowana by ułatwić odbiorcom orientację przestrzenną. Dla wielu ludzi tradycyjne mapy zorientowane na północ stanowią wyzwanie gdy trzeba pójść w odwrotnym kierunku i mapę obrócić w głowie. Choć może się to wydawać niezgodne z intuicją, dla wielu odbiorców stanowi duże ułatwienie.

Na pylonie znajdują się również najważniejsze informacje o kolejnych punktach na wyznaczonej trasie turystycznej. Z boku pylonu umieściliśmy kod QR do pobrania mobilnej mapy oraz ważne telefony (policja, straż miejska itd.).

identyfikator miejsca

informacje kierunkowe

mapa

opisy, mapka orientująca rynku
opisy opunktor trasy



Podgórze

Rynek Pogórski
Kraków Barbican

↑ Plac Bohaterów Getta 10 min
Park Bednarskiego 5 min
← Kazimierz 10 min
Stadion Korona 5 min
Rynek 20 min
Kopiec Krakusa 5 min

Podgórze
Podgórze District

Plac Bohaterów Getta - rynek, a także ulica w Krakowie, położony w centrum dzielnicy Podgórze. Jest to główny plac Podgórza. Znajduje się tu wiele sklepów i punktów usługowych, na których można kupić świeże produkty. Była to miejscowość z 14 przodkami (ul. Korona, Sienkowi i Baranów). W okresie podległości Podgórze jako samodzielny miasto w 1915 r. należało do Podgórza. Obecnie jest częścią Krakowa. Wokół placu Bohaterów Getta, Placu rynku, na kolumnie znajdują się:

- 1. Urząd Miejski
- 2. Biblioteka
- 3. Muzeum
- 4. Galeria
- 5. Restauracja
- 6. Kawiarnia
- 7. Sklep
- 8. Punkt usługowy
- 9. Punkt usługowy
- 10. Punkt usługowy
- 11. Punkt usługowy
- 12. Punkt usługowy
- 13. Punkt usługowy
- 14. Punkt usługowy
- 15. Punkt usługowy
- 16. Punkt usługowy
- 17. Punkt usługowy
- 18. Punkt usługowy
- 19. Punkt usługowy
- 20. Punkt usługowy

i

Get free app

Miejskie Centrum Dialogu
City Center

link do aplikacji mobilnej

ważne numery

przycisk do komunikatów głosowych

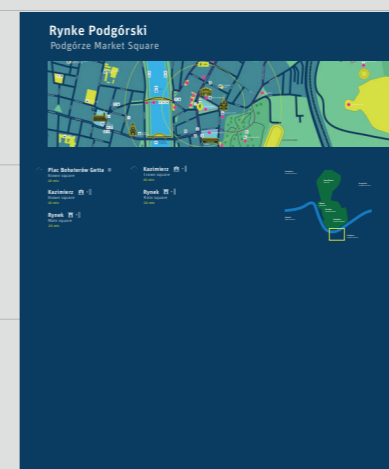
Warianty pylonów przeznaczonych do specjalnych lokalizacji



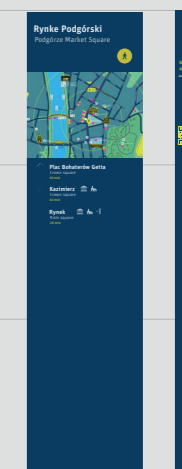
pylon podstawowy podświetlany



duży pylon podświetlany



mały pylon



pulpit informacyjny

Tablica informacyjna do zamieszczenia na obiektach historycznych w formie naściennej lub małego pulpitu.



Trasa Historii Podgórze

Podgórze district



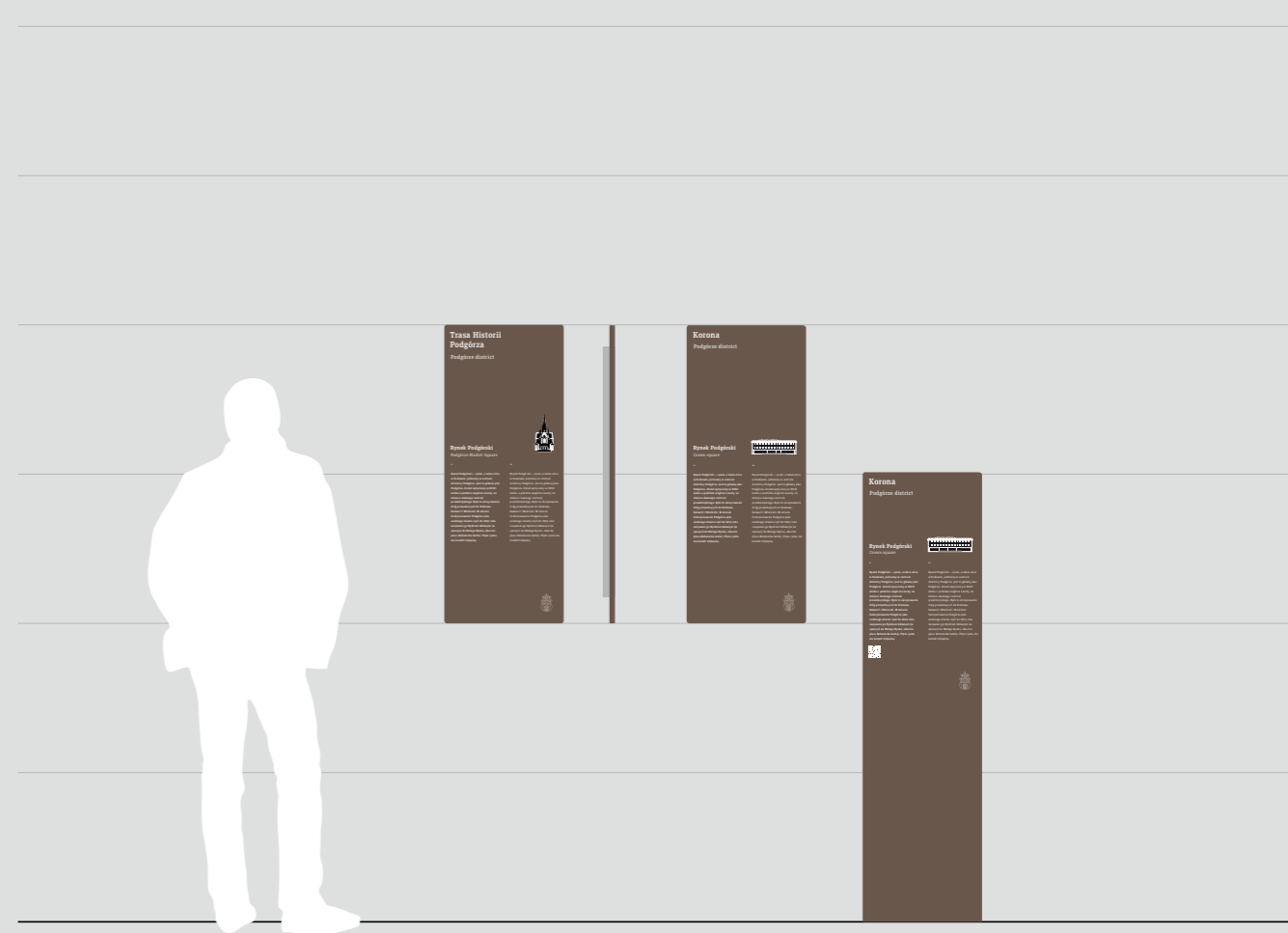
Rynek Podgórski Podgórze Market Square

PL

Rynek Podgórski – rynek, a także ulica w Krakowie, położony w centrum dzielnicy Podgórze. Jest to główny plac Podgórze. Został wytyczony w XVIII wieku u podnóża wzgórza Lasoty, na miejscu dawnego centrum przedmiejskiego. Było to skrzyżowanie dróg prowadzących do Krakowa, Kalwarii i Wieliczki. W okresie funkcjonowania Podgórze jako osobnego miasta czyli do 1915 roku nazywano go Rynkiem Głównym (w opozycji do Małego Rynku, obecnie placu Bohaterów Getta). Płyta rynku ma kształt trójkątny.

EN

Rynek Podgórski – rynek, a także ulica w Krakowie, położony w centrum dzielnicy Podgórze. Jest to główny plac Podgórze. Został wytyczony w XVIII wieku u podnóża wzgórza Lasoty, na miejscu dawnego centrum przedmiejskiego. Było to skrzyżowanie dróg prowadzących do Krakowa, Kalwarii i Wieliczki. W okresie funkcjonowania Podgórze jako osobnego miasta czyli do 1915 roku nazywano go Rynkiem Głównym (w opozycji do Małego Rynku, obecnie placu Bohaterów Getta). Płyta rynku ma kształt trójkątny.



Tablice z oznaczeniami dla samochodów zawierające informacje o ważniejszych obiektach (po polsku i po angielsku) i odległości od nich. Poszczególne kierunki proponujemy połączyć w grupy, dzięki czemu unikamy chaosu w podawanych informacjach.

| | | | |
|-------|---|--|-------|
| 200 m | Muzeum Inżynierii Miejskiej Museum of Municipal Engineering |  | ➔ |
| 100 m | Plac Bohaterów Getta Getto Herose Square |  | |
| 600 m | Stara Synagoga Old Synagogue |  | |
| ← | Kazimierz Kazimierz District | | 800 m |

